






## Defesa da Floresta contra Incêndios – Programa de Desenvolvimento Rural

### FICHA DE PROJETO

1.	<b>Identificação do Projeto</b>	Aceiro Florestal
2.	<b>Entidade responsável</b>	Município de Tavira
	<b>pelo arranque do projeto</b>	
3.	<b>pela execução do projeto</b>	Município de Tavira
4.	<b>Custo total do projeto</b>	Valor base para financiamento: 68.950.00 €
5.	<b>Fontes de financiamento</b>	 Taxa de cofinanciamento: 80 %
6.	<b>Prazo de execução</b>	Executada
	 	<p>A gravidade dos incêndios florestais nas últimas décadas tem vindo a afetar significativamente o património florestal e a contribuir para a criação de uma imagem de altos riscos associada ao investimento e gestão de floresta.</p> <p>A redução dos incêndios é fundamental para a existência de um clima de confiança que permita a continuidade do investimento no setor. Assim, a redução dos riscos associados constituiu-se como uma componente fundamental.</p> <p>O aceiro florestal “desenvolve-se” ao longo da Estrada Municipal 397 que liga a cidade de Tavira à aldeia de Cachopo.</p> <p>Esta via de comunicação apresenta nas suas bermas diversas espécies arbóreas com alguma dimensão que não foram alvo de qualquer intervenção silvícola, nomeadamente, os Ciprestes, Pinheiro Manso, Pinheiro de Alepo, Eucaliptos, entre outras. Estes indivíduos para além de uma função cénica desempenham também um papel importante na segurança estrutural dos taludes, pelo que, apenas as espécies invasoras foram alvo de corte raso.</p> <p>O Município de Tavira com a implementação de Redes de Defesa da Floresta Contra Incêndios mais especificamente a Rede Primária de Faixas de Gestão de Combustível (aceiros florestal) pretendeu:</p> <ul style="list-style-type: none"><li>• Aumentar a resistência e resiliência dos espaços florestais do Concelho aos incêndios florestais;</li><li>• Reduzir a incidência dos incêndios.</li></ul> <p>Assim, os trabalhos foram desenvolvidos num troço da rede primária de faixas de gestão de combustível pelo Plano Distrital de Defesa da Floresta contra Incêndios e integrado no Plano Municipal de Defesa da Floresta contra Incêndios para o Concelho de Tavira numa área total de aproximadamente 100,5 hectares.</p>