município tavira

FICHAS DO PATRIMÓNIO ARQUITETÓNICO – VOL. I

ELEMENTOS COMPLEMENTARES

município tavira

FICHA TÉCNICA

TÍTULO: Fichas do Património Arquitetónico - Vol. I

DESCRIÇÃO: Fichas do Património Arquitetónico – Volume I, no âmbito da elaboração do Plano de Urbanização de Tavira

PRODUÇÃO: Município de Tavira

DATA: Abril de 2020

COORDENAÇÃO GERAL: Ana Massena Gago | Arquitetura

COORDENAÇÃO TÉCNICA: Nuno Ferreira | Geografia

EQUIPA TÉCNICA: Célia Teixeira | Arquiteta
Daniel Santana | História
Marco Afonso | Informática
Nuno David | Arquitetura
Silvia Bento | Engenharia Civil
Tânia Oliveira| Arquiteta
Teresa Barros | Design Gráfico

VERSÃO: v.02

FICHEIRO DIGITAL: Fichas do Património Arquitetónico - Vol.I.pdf

ÍNDICE GERAL

NOTAS TÉCNICAS 4
IMÓVEIS CLASSIFICADOS 6
IMÓVEIS INVENTARIADOS 9

1. NOTAS TÉCNICAS

Previamente ao início do levantamento do Património Arquitetónico existente no Plano de Urbanização de Tavira (PUT) foi efetuada consulta ao Plano Diretor Municipal (1997, com redação dada pela adaptação ao PROT Algarve em 2007), Plano de Reabilitação e de Salvaguarda do Centro Histórico de Tavira (1985), Plano Geral de Urbanização de Tavira (1992) e informação disponibilizada pela Direção Geral do Património Cultural e Direção Regional de Cultura do Algarve.

Deste modo elaborou-se uma base de trabalho com identificação dos imóveis classificados e em vias de classificação e dos imóveis com características relevantes para a identidade histórico patrimonial da área do PUT.

O património arquitetónico é um recurso de importância vital para a identidade coletiva e um fator de diferenciação e de valorização territorial que importa preservar e legar para as gerações futuras.

A sua conservação, valorização e divulgação tem um potencial de projeção local, regional, nacional e mundial, com capacidade de atratividade de diferentes públicos pelos diversos aspetos associados à sua fruição, atendendo à diversificação dos valores associados; de ordem histórica, urbanística, arquitetónica, etnográfica, social, industrial, técnica, científica e artística.

As intervenções no património cultural devem por isso observar e cuidar das diversas valências e expressões que o caracterizam e que lhe conferem um carácter único e insubstituível, numa operação técnica pluridisciplinar integrada e exigente, determinante para a futura fruição pública dos monumentos singulares, conjuntos ou sítios e dos respetivos contextos que com eles possuem uma relação interpretativa e informativa.

No âmbito da elaboração do PUT foi efetuado um levantamento exaustivo dos imóveis classificados e dos imóveis com valor patrimonial municipal, não classificados ao abrigo da legislação em vigor, assim como dos respetivos elementos construtivos de relevante valor patrimonial, estético e artístico que caracterizam uma edificação, no intuito de promover a sua salvaguarda e o reforço dos valores arquitetónicos.

O núcleo urbano mais antigo da cidade contempla um maior número de edifícios identitários da cidade, sendo ainda possível hoje em dia contemplar as diversas épocas de ocupação na cidade e distintos estilos arquitetónicos.

Os levantamentos realizados deram origem à elaboração de dois tipos de ficha, a Ficha de Património Classificado e a Ficha de Imóvel Inventariado.

O preenchimento dessas fichas foram o resultado do levantamento efetuado no local com recurso a plantas do território a inventariar com a identificação do imóvel através do identificador (id) do construído determinado pela plataforma de mapas do município de Tavira, preenchimento de ficha com identificação

do número (id) do imóvel, do tipo de arquitetura – civil, religiosa, militar - e descrição dos elementos notáveis de composição e relevância arquitetónica, levantamento do edificado e respetivos elementos notáveis.

O suporte de dados foi elaborado pela Divisão de Sistemas de Informação e Cartografia em colaboração com a Divisão de Cultura Património e Museus, a Divisão de Planeamento, Turismo, Inovação e Empreendedorismo e Divisão de Gestão Urbanística e Obras Particulares do município.

Nesta aplicação de registo/inventário arquitetónico foi possível associar diversos ficheiros a cada ficha individual, nomeadamente fotografias e ortofotomapas.

A consulta de fichas pode ser feita de modo individual.

- Dados gerais - Identificação do sítio e coordenadas – neste ponto procede-se à localização do imóvel.
- Caracterização e registo – tipo de arquitetura, tipologia, época de construção, estado de conservação, uso predominante, grau de proteção, proteção proposta, interesse patrimonial, breve descrição, elementos notáveis a preservar, natureza jurídica, fontes – Pretende-se descrever as características arquitetónicas do imóvel no âmbito dos itens descritos.
- Observações – Este campo é utilizado para registar elementos adicionais que não se enquadram nos itens anteriores.

O presente documento encontra-se subdividido em cinco (5) volumes.

Vol. I – Fichas n.º 1 a 18 (imóveis classificados) e Fichas n.º 1 a 144 (imóveis inventariados);

Vol. II – Fichas n.º 145 a 302 (imóveis inventariados);

Vol. III – Fichas n.º 303 a 460 (imóveis inventariados);

Vol. IV – Fichas n.º 461 a 618 (imóveis inventariados);

Vol. V – Fichas n.º 619 a 782 (imóveis inventariados).

2. IMÓVEIS CLASSIFICADOS

Os imóveis classificados encontram-se estabelecidos com base na política e regime de proteção e valorização do património cultural imóvel, tendo sido sujeitos ao procedimento de classificação de bens culturais imóveis, previstos em legislação.

Os imóveis classificados integram o património cultural imóvel e os bens imóveis que assumem relevância para a compreensão, permanência e construção da identidade nacional e para a democratização da cultura, e constituem testemunhos de interesse cultural relevante, designadamente histórico e arquitetónico, refletindo valores de memória, antiguidade, autenticidade, originalidade, raridade, singularidade ou exemplaridade.

Estes podem ser classificados como de interesse nacional, de interesse público ou de interesse municipal.

- Monumentos: obras de arquitetura notáveis pelo seu interesse histórico, arqueológico, artístico, científico, técnico ou social, incluindo as instalações ou elementos decorativos que fazem parte integrante destas obras, bem como as obras de escultura ou de pintura monumental;
- Conjunto: agrupamentos arquitetónicos de suficiente coesão, de modo a poderem ser delimitados geograficamente, e notáveis, simultaneamente, pela sua unidade ou integração na área onde se inserem e pelo seu interesse histórico, arqueológico, artístico, científico ou social;
- Sítios: obras ou obras conjuntas em espaços suficientemente característicos e homogéneos, de maneira a poderem ser delimitados geograficamente, notáveis pelo seu interesse histórico, arqueológico, artístico, científico ou social.

São considerados imóveis de interesse nacional quando a respetiva proteção e valorização, no todo ou em parte, represente um valor cultural de significado para a Nação, sendo que para os bens imóveis classificados como de interesse nacional, sejam eles monumentos, conjuntos ou sítios, é adotada a designação «monumento nacional».

São considerados imóveis de interesse público quando a respetiva proteção e valorização represente ainda um valor cultural de importância nacional, mas para o qual o regime de proteção inerente à classificação como de interesse nacional se mostre desproporcionado.

São considerados imóveis de interesse municipal os bens cuja proteção e valorização, no todo ou em parte, representem um valor cultural de significado predominante para o município.

Os imóveis classificados são ainda constituídos por zonas gerais e especiais de proteção, por forma a minimizar os impactos construtivos, que obras na zona delimitada possam produzir.

Os imóveis que se encontrem em procedimento de classificação (em vias de classificação), beneficiam automaticamente de uma zona geral de proteção, por forma a garantir a proteção e valorização do bem imóvel a classificar.

Inseridos no PUT de Tavira existem 18 imóveis classificados, sendo eles:

MN - Monumento Nacional:

- Igreja de Santa Maria do Castelo;

- Muralhas do Castelo de Tavira;

- Muralhas do Castelo de Tavira (2.ª fase);

MIP – Monumento de Interesse Público:

- Ermida de Nossa Senhora da Consolação;

- Convento de Nossa Senhora da Graça;

- Convento e Igreja de Nossa Senhora do Carmo;

- Quartel da Atalaia;

IIP – Imóvel de Interesse Público:

- Capela de Nossa Senhora da Piedade;

- Igreja de São José do Hospital ou do Espírito Santo;

- Igreja da Misericórdia de Tavira;

- Ponte Antiga sobre o Rio Gilão;

- Igreja de Nossa Senhora das Ondas ou do Corpo Santo, e edifício do Antigo Compromisso Marítimo de Tavira;

- Palácio da Galeria;

IM – Interesse Municipal:

- Casa André Pilarte;

- Capela ou Ermida de São Sebastião com todo o seu recheio;

- Igreja de Santa Ana, com todo o seu recheio;

- Edifícios designados “Casa Raul Lino”;

- Ermida de Nossa Senhora das Angústias.

FICHA DE PATRIMÓNIO CLASSIFICADO

ERMIDA DE NOSSA SENHORA DA CONSOLAçãO

RUA: Rua da Liberdade
Nº POLÍCIA:
FREGUESIA: Tavira (Santa Maria e Santiago)
COORDENADAS WGS84 (LAT,LON): 37.1246218946632,-7.65083905258151
COORDENADAS ETRS89 (X,Y): 42857.5735205279,-282245.044516188

Imóvel Zona de Proteção Nº IPA: IPA.00005662

TIPO DE ARQUITECTURA
Religioso

TIPOLOGIA
Capela

ÉPOCA DE CONSTRUÇÃO
Século XVII

ESTADO DE CONSERVAÇÃO
Bom

USO PREDOMINANTE
Religioso

GRAU DE PROTEÇÃO
MIP - Monumento de Interesse Público

PROTEÇÃO PROPOSTA

INTERESSE PATRIMONIAL

BREVE DESCRIÇÃO

Construída em 1648 pela confraria da mesma invocação. Situa-se defronte do local onde funcionava a antiga cadeia da cidade e prestava apoio espiritual aos condenados. O exterior do templo denota grande sobriedade. No interior encontra-se um interessante retábulo maneirista com pinturas de temática mariana, da autoria do pintor algarvio João Rodrigues Andino.

Natureza Jurídica: Privado
Fontes: www.monumentos .pt; Tavira, Cidade das Igrejas, 2010, CM Tavira
Observações:

FICHA DE PATRIMÓNIO CLASSIFICADO

CAPELA DE NOSSA SENHORA DA PIEDADE

RUA: Rua Gonçalo Velho
Nº POLÍCIA:
FREGUESIA: Tavira (Santa Maria e Santiago)
COORDENADAS WGS84 (LAT,LON): 37.1264797563504,-7.65061971819478
COORDENADAS ETRS89 (X,Y): 42876.0171245192,-282038.757981923

Imóvel Zona de Proteção Nº IPA: IPA.00009149

TIPO DE ARQUITECTURA
Religioso

TIPOLOGIA
Capela

ÉPOCA DE CONSTRUÇÃO
Século XVIII

ESTADO DE CONSERVAÇÃO
Razoável

USO PREDOMINANTE
Religioso

GRAU DE PROTEÇÃO
Em vias de classificação

PROTEÇÃO PROPOSTA
IIP - Imóvel de Interesse Público

INTERESSE PATRIMONIAL

BREVE DESCRIÇÃO

Ergueu-se em 1758 junto à antiga Fonte da Praça, no local onde passava a muralha do castelo. Pertenceu à confraria de Nossa Senhora da Piedade. O portal foi inspirado no modelo de alguns pórticos do convento da Graça, sendo decorado por um coração ardente trespassado por um punhal.

Natureza Jurídica: Privado
Fontes: Tavira, Cidade das Igrejas, 2010, CM Tavira; www.monumentos.pt
Observações:

FICHA DE PATRIMÓNIO CLASSIFICADO

CASA ANDRé PILARTE

RUA: Rua D Marcelino Franco
Nº POLÍCIA: 2
FREGUESIA: Tavira (Santa Maria e Santiago)
COORDENADAS WGS84 (LAT,LON): 37.125327220821,-7.64939767121862
COORDENADAS ETRS89 (X,Y): 42985.2659736598,-282166.114946951

Imóvel Nº IPA: IPA.00009152

TIPO DE ARQUITECTURA
Civil

TIPOLOGIA
Serviços

ÉPOCA DE CONSTRUÇÃO
Século XVI

ESTADO DE CONSERVAÇÃO
Razoável

USO PREDOMINANTE
Serviços (CMT)

GRAU DE PROTEÇÃO
IM - Interesse Municipal

PROTEÇÃO PROPOSTA

INTERESSE PATRIMONIAL

BREVE DESCRIÇÃO

Arquitetura residencial, quinhentista. Planta em gaveto, de dois pisos, açoteia a norte e telhado de duas águas a sul rematando fachada; janela de balcão sobre três meios arcos e janela renascentista a Norte.

Natureza Jurídica: Público
Fontes: www.monumentos.pt
Observações:

PÁG. 1/1

FICHA DE PATRIMÓNIO CLASSIFICADO

CAPELA OU ERMIDA DE SãO SEBASTIãO, COM TODO O SEU RECHEIO

RUA: Rua da Comunidade Lusíada
Nº POLÍCIA:
FREGUESIA: Tavira (Santa Maria e Santiago)
COORDENADAS WGS84 (LAT,LON): 37.122356404392,-7.64705545350551
COORDENADAS ETRS89 (X,Y): 43195.0981708685,-282494.756117992

Imóvel Nº IPA: IPA.00002895

TIPO DE ARQUITECTURA
Religioso

TIPOLOGIA
Ermida

ÉPOCA DE CONSTRUÇÃO
Século XV

ESTADO DE CONSERVAÇÃO
Bom

USO PREDOMINANTE
Religioso

GRAU DE PROTEÇÃO
IM - Interesse Municipal

PROTEÇÃO PROPOSTA

INTERESSE PATRIMONIAL

BREVE DESCRIÇÃO

Templo de origem medieval dedicado ao culto do santo mártir tido como advogado contra as epidemias e contágios. Foi reconstruído em 1745 sob a direção do arquiteto Diogo Tavares e Ataíde. As pinturas setecentistas da capela-mor são da autoria do pintor local Diogo de Mangino, constituindo a mais completa recriação pictórica sobre a vida de São Sebastião existente na arte portuguesa.

Natureza Jurídica: Público
Fontes: www.monumentos .pt; Tavira, Cidade das Igrejas, 2010, CM Tavira
Observações:

FICHA DE PATRIMÓNIO CLASSIFICADO

IGREJA DE SANTA ANA, COM TODO O SEU RECHEIO

RUA: Largo de Santa Ana
Nº POLÍCIA:
FREGUESIA: Tavira (Santa Maria e Santiago)
COORDENADAS WGS84 (LAT,LON): 37.1287157107285,-7.6513446768881
COORDENADAS ETRS89 (X,Y): 42810.3343157423,-281790.936490416

Imóvel Nº IPA: IPA.00002848

TIPO DE ARQUITECTURA
Religioso

TIPOLOGIA
Ermida

ÉPOCA DE CONSTRUÇÃO
Século XIV

ESTADO DE CONSERVAÇÃO
Bom

USO PREDOMINANTE
Religioso

GRAU DE PROTEÇÃO
IM - Interesse Municipal

PROTEÇÃO PROPOSTA

INTERESSE PATRIMONIAL

BREVE DESCRIÇÃO

Templo de origem medieval, um dos mais antigos da cidade. Era administrado pela Ordem de Santiago, tendo recebido obras durante a primeira metade do século XVIII, convertendo-se posteriormente em capela do Palácio do Governador do Algarve. Compõe-se de uma só nave e capela-mor com sacristia.

Natureza Jurídica: Público
Fontes: www.monumentos .pt; Tavira, Cidade das Igrejas, 2010, CM Tavira
Observações:

PÁG. 1/1

FICHA DE PATRIMÓNIO CLASSIFICADO

IGREJA DE SãO JOSé DO HOSPITAL OU DO ESPíRITO SANTO

RUA: Praça Zacarias Guerreiro
Nº POLÍCIA:
FREGUESIA: Tavira (Santa Maria e Santiago)
COORDENADAS WGS84 (LAT,LON): 37.1234351469069,-7.65062672627264
COORDENADAS ETRS89 (X,Y): 42877.1117311393,-282376.655144121

Imóvel Zona de Proteção Nº IPA: IPA.00005670

TIPO DE ARQUITECTURA
Religioso

TIPOLOGIA
Igreja

ÉPOCA DE CONSTRUÇÃO
Século XV

ESTADO DE CONSERVAÇÃO

USO PREDOMINANTE
Religioso

GRAU DE PROTEÇÃO
IIP - Imóvel de Interesse Público

PROTEÇÃO PROPOSTA

INTERESSE PATRIMONIAL

BREVE DESCRIÇÃO

Era a Igreja do Hospital do Espírito Santo, fundado em meados do século XV para acudir os enfermos, em especial os que provinham das expedições ultramarinas. Para responder à ruína das primitivas instalações góticas, D. João V determinou a reconstrução do hospital e igreja em 1746. A obra iniciou-se em 1752 sob orientação do arquiteto farense Diogo Tavares e Ataíde, arrastando-se até 1768 devido aos danos provocados pelo terramoto. Tem como particularidade a sua planta octogonal de lados desiguais, destacando-se ainda o pórtico principal, ostentando as armas reais e a pomba do Espírito Santo.

Natureza Jurídica: Privado
Fontes: www.monumentos .pt; Tavira, Cidade das Igrejas, 2010, CM Tavira

Observações:

FICHA DE PATRIMÓNIO CLASSIFICADO

EDIFÍCIOS DESIGNADOS "CASAS RAUL LINO"

RUA: Avenida Dr Mateus Teixeira de Azevedo
Nº POLÍCIA: 53,55
FREGUESIA: Tavira (Santa Maria e Santiago)
COORDENADAS WGS84 (LAT,LON): 37.122385195273,-7.65250837338347
COORDENADAS ETRS89 (X,Y): 42710.482597037,-282494.028064844

Imóvel Nº IPA: IPA.00010089

TIPO DE ARQUITECTURA
Civil

TIPOLOGIA
Unifamiliar

ÉPOCA DE CONSTRUÇÃO
Século XX

ESTADO DE CONSERVAÇÃO

USO PREDOMINANTE
Habitação

GRAU DE PROTEÇÃO
IM - Interesse Municipal

PROTEÇÃO PROPOSTA

INTERESSE PATRIMONIAL

BREVE DESCRIÇÃO

Arquitetura residencial tipo "Casa Portuguesa". Vivendas unifamiliares de dois pisos, isoladas e inseridas num jardim, obedecendo ao modelo mais puro de Casa Portuguesa patrocinado por Raul Lino; edifícios paradigma das teorias racionalistas e funcionais do arquitecto aplicadas a vivendas isoladas (orientação NO. - SE., por forma a uma harmoniosa iluminação natural; quarto principal virado a E.; sanitários e banhos colocados na mesma prumada por forma a concentrar o sistema de canalizações, alçados dinâmicos em termos volumétricos, primazia da vegetação sobre o ornamento arquitetónico). Mobiliário Art Deco dos anos 30, azulejos de Leopoldo Battistini ao gosto neo-barroco dos anos 30 do Séc. XX.

Natureza Jurídica: Privado
Fontes: www.monumentos.pt
Observações:

FICHA DE PATRIMÓNIO CLASSIFICADO

CONVENTO DE NOSSA SENHORA DA GRAçA

RUA: Largo Dr Jorge Correia
Nº POLÍCIA:
FREGUESIA: Tavira (Santa Maria e Santiago)
COORDENADAS WGS84 (LAT,LON): 37.125214549454,-7.65290203584
COORDENADAS ETRS89 (X,Y): 42673.909557097,-282180.200452302

Imóvel Zona de Proteção Nº IPA: IPA.00015693

TIPO DE ARQUITECTURA
Religioso

TIPOLOGIA
Pousada

ÉPOCA DE CONSTRUÇÃO
Século XVI

ESTADO DE CONSERVAÇÃO
Bom

USO PREDOMINANTE
Alojamento - Pousada Histórica

GRAU DE PROTEÇÃO
MIP - Monumento de Interesse Público

PROTEÇÃO PROPOSTA

INTERESSE PATRIMONIAL

BREVE DESCRIÇÃO

O convento fundado em 1542 pela Ordem de Santo Agostinho resulta da trasladação de um outro convento que teve vida éfemera na praça africana de Azamor. Passando a Tavira, os agostinhos encontraram na antiga judiaria o local apropriado para instalar o convento, convertendo a sinagoga em igreja e arrancando com as obras que tornaram o edificio numa das primeiras manifestações do "estilo chão" no Algarve. Em meados do século XVIII restaurou-se o claustro e construiu-se um novo dormitório sob a direção do arquiteto Diogo Tavares e Ataíde.

Natureza Jurídica: Público
Fontes: www.monumentos .pt; Tavira, Cidade das Igrejas, 2010, CM Tavira
Observações:

PÁG. 1/1

FICHA DE PATRIMÓNIO CLASSIFICADO

IGREJA DA MISERICóRDIA DE TAVIRA

RUA: Largo da Misericórdia
Nº POLÍCIA:
FREGUESIA: Tavira (Santa Maria e Santiago)
COORDENADAS WGS84 (LAT,LON): 37.1259256731676,-7.6507921118756
COORDENADAS ETRS89 (X,Y): 42861.0098247371,-282100.328589803

Imóvel Zona de Proteção Nº IPA: IPA.00009143

TIPO DE ARQUITECTURA
Religioso

TIPOLOGIA
Igreja

ÉPOCA DE CONSTRUÇÃO
Século XVI

ESTADO DE CONSERVAÇÃO
Razoável

USO PREDOMINANTE
Religioso

GRAU DE PROTEÇÃO
IIP - Imóvel de Interesse Público

PROTEÇÃO PROPOSTA

INTERESSE PATRIMONIAL

BREVE DESCRIÇÃO

Considerada uma das mais notáveis igrejas renascentistas do Algarve. É da autoria do mestre pedreiro André Pilarte, que a edificou entre 1541 e 1551, depois de ter laborado na edificação do Mosteiro dos Jerónimos em Lisboa. O pórtico principal apresenta-se decorado com motivos renascentistas, sendo rematado por um conjunto escultórico que integra a imagem da padroeira, Nossa Senhora da Misericórdia, ladeada pelas figuras de São Pedro e São Paulo. O interior apresenta formosos capitéis renascentistas, destacando-se também o retábulo principal (1722) e os painéis de azulejos com a representação das "obras de misericórdia" (1760).

Natureza Jurídica: Privado
Fontes: www.monumentos .pt; Tavira, Cidade das Igrejas, 2010, CM Tavira

Observações:

FICHA DE PATRIMÓNIO CLASSIFICADO

ERMIDA DE NOSSA SENHORA DAS ANGúSTIAS

RUA: Acesso ao Cemitério
Nº POLÍCIA:
FREGUESIA: Tavira (Santa Maria e Santiago)
COORDENADAS WGS84 (LAT,LON): 37.1186633522958,-7.66056909565325
COORDENADAS ETRS89 (X,Y): 41996.1849379236,-282910.677795506

Imóvel Nº IPA: IPA.00009145

TIPO DE ARQUITECTURA
Civil/Religioso

TIPOLOGIA
Ermida

ÉPOCA DE CONSTRUÇÃO
Século XVII

ESTADO DE CONSERVAÇÃO
Mau

USO PREDOMINANTE

GRAU DE PROTEÇÃO
IM - Interesse Municipal

PROTEÇÃO PROPOSTA

INTERESSE PATRIMONIAL

BREVE DESCRIÇÃO

Ermida do Senhor do Calvário (ou de Nossa Senhora das Angústias). Remonta à primeira metade do século XVII. Arquitectura religiosa barroca de nave única, caracterizada por frontão de lanços encimando a fachada principal, e revestimento pictórico em trompe l'oeil de toda a capela-mor. No dia da padroeira (15 de setembro) concentrava grande número de devotos oriundos de vários pontos do Algarve e mesmo da Andaluzia, fazendo-se uma grande festa religiosa e arraiais que duravam três noites. A fachada foi construída nos finais do séculos XVIII ou nos princípios do século XIX, adquirindo o seu aspeto atual.

Natureza Jurídica: Privado
Fontes: www.monumentos .pt; Tavira, Cidade das Igrejas, 2010, CM Tavira

Observações:

FICHA DE PATRIMÓNIO CLASSIFICADO

PONTE ANTIGA SOBRE O RIO GILãO

RUA: Ponte Antiga sobre o Rio Gilão
Nº POLÍCIA:
FREGUESIA: Tavira (Santa Maria e Santiago)
COORDENADAS WGS84 (LAT,LON): 37.1268527441877,-7.64984335207156
COORDENADAS ETRS89 (X,Y): 42944.7980693072,-281997.012425139

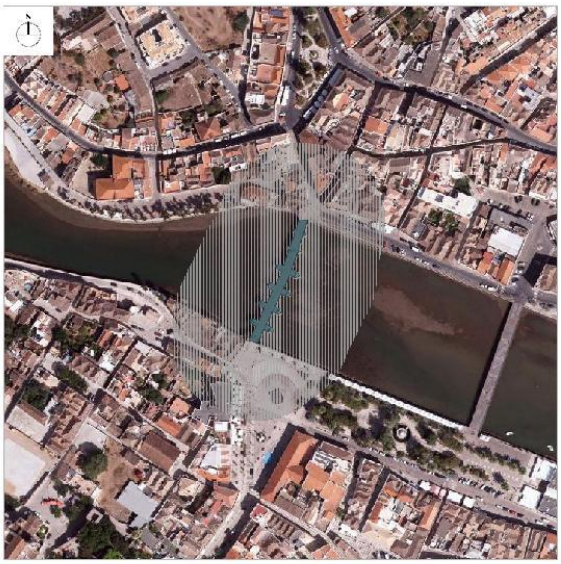

Imóvel Zona de Proteção Nº IPA: IPA.00001294

TIPO DE ARQUITECTURA

TIPOLOGIA

ÉPOCA DE CONSTRUÇÃO
Século XIII

ESTADO DE CONSERVAÇÃO
Bom

USO PREDOMINANTE

GRAU DE PROTEÇÃO
IIP - Imóvel de Interesse Público

PROTEÇÃO PROPOSTA

INTERESSE PATRIMONIAL

BREVE DESCRIÇÃO

A atual imagem da ponte sobre o rio Gilão, resulta de uma reconstrução do século XVII, que determinou a quase total supressão das características originais e, depois, medievais, que o conjunto assumiu nos primeiros séculos de existência.
A configuração baixo-medieval da ponte englobava, duas torres - a Torre do Mar e uma outra torre sobre a qual há menos informação. Em 1655, foi reedificada pelas mãos do arquitecto Mateus do Couto, uma vez terminada em 1657, a renovada ponte retomou a sua função de ligação privilegiada entre as duas margens. Em 1989 uma intensa cheia destruiu dois dos arcos da ponte, tendo o exército construído uma passagem metálica provisória, a escassos metros mais a Sul. As obras de reconstrução prolongaram-se até 1992 e englobaram um estudo acerca da configuração a dar ao enrocamento em torno dos pilares.

Natureza Jurídica:	Público
Fontes:	www.monumentos.pt;Roteiro do Património Arqutitectónico Militar de Tavira, 2005, CM Tavira
Observações:	Decreto n.º 1/86, DR, I Série, n.º 2, de 3-01-1986

FICHA DE PATRIMÓNIO CLASSIFICADO

CONVENTO E IGREJA DE NOSSA SENHORA DO CARMO

RUA: Rua Feixinho de Vides
Nº POLÍCIA:
FREGUESIA: Tavira (Santa Maria e Santiago)
COORDENADAS WGS84 (LAT,LON): 37.1293490414434,-7.64602423054673
COORDENADAS ETRS89 (X,Y): 43282.760604804,-281718.235844276



Imóvel Zona de Proteção Nº IPA: IPA.00005677

TIPO DE ARQUITECTURA
Religioso

TIPOLOGIA
Convento

ÉPOCA DE CONSTRUÇÃO
Século XVIII

ESTADO DE CONSERVAÇÃO
Razoável

USO PREDOMINANTE
Religioso, Serviços

GRAU DE PROTEÇÃO
MIP - Monumento de Interesse Público

PROTEÇÃO PROPOSTA

INTERESSE PATRIMONIAL

BREVE DESCRIÇÃO

O convento foi fundado na década de quarenta do século XVIII, no entanto, a sua construção arrastou-se por muitos anos. A fachada foi concluída em 1792, em 1834 as obras não estavam concluídas e foram adaptadas a outras funções. Em 1747 foi iniciada a construção da igreja dos terceiros carmelitas de Tavira em terreno junto ao recém fundado convento carmelita da cidade. As obras prolongaram-se até 1789, com planta de cruz latina, tipologia pouco frequente na região. A talha da capela-mor é considerada a mais rica manifestação do rococó no Algarve.Destacamos a pintura em perspetiva ilusionista do teto da capela-mor, com a representação de Nossa Senhora do Carmo.

Natureza Jurídica: Público/Privado

Fontes: www.monumentos .pt; Tavira, Cidade das Igrejas, 2010, CM Tavira

Observações:

PÁG. **2/2**

FICHA DE PATRIMÓNIO CLASSIFICADO

QUARTEL DA ATALAIA

RUA: Rua Poeta Isidoro Pires
Nº POLÍCIA:
FREGUESIA: Tavira (Santa Maria e Santiago)
COORDENADAS WGS84 (LAT,LON): 37.1219280891706,-7.64990237080892
COORDENADAS ETRS89 (X,Y): 42942.3353952377,-282543.582544079



Imóvel Zona de Proteção Nº IPA: IPA.00005660

TIPO DE ARQUITECTURA
Militar

TIPOLOGIA
Quartel

ÉPOCA DE CONSTRUÇÃO
Século XVIII-XX

ESTADO DE CONSERVAÇÃO

USO PREDOMINANTE
Militar

GRAU DE PROTEÇÃO
MIP - Monumento de Interesse Público

PROTEÇÃO PROPOSTA

INTERESSE PATRIMONIAL

BREVE DESCRIÇÃO

Arquitetura Militar, pombalina (1795). Quartel estruturado à volta de um pátio central com corpos de um e dois pisos e cobertura em telhados de quatro águas ao gosto pombalino. Frontaria com porta d'armas axial, rematada nos topos por torreões com coberturas amansardadas. Exibe os mesmos conceitos de racionalização e funcionalidade aplicados na reconstrução pombalina de Vila Real de Santo António.

Natureza Jurídica: Público
Fontes: www.monumentos.pt;Roteiro do Património Arqutitectónico Militar de Tavira, 2005, CM Tavira
Observações:

PÁG. 1/1

FICHA DE PATRIMÓNIO CLASSIFICADO

IGREJA DE NOSSA SENHORA DAS ONDAS OU DO CORPO SANTO, E EDIFíCIO DO ANTIGO COMPROMISSO MARíTIMO DE TAVIRA

RUA: Rua D Marcelino Franco
Nº POLÍCIA:
FREGUESIA: Tavira (Santa Maria e Santiago)
COORDENADAS WGS84 (LAT,LON): 37.1251619767343,-7.64856545912339
COORDENADAS ETRS89 (X,Y): 43059.3151399018,-282184.076742804

Imóvel Zona de Proteção Nº IPA: IPA.00005655

TIPO DE ARQUITECTURA

TIPOLOGIA
Igreja

ÉPOCA DE CONSTRUÇÃO
Século XV-XVI

ESTADO DE CONSERVAÇÃO

USO PREDOMINANTE
Religioso

GRAU DE PROTEÇÃO
IIP - Imóvel de Interesse Público

PROTEÇÃO PROPOSTA

INTERESSE PATRIMONIAL

BREVE DESCRIÇÃO

Edificio também designado por Igreja de São Pedro Gonçalves Telmo. Era o templo dos mareantes e pescadores de Tavira reunidos na Corporação do Corpo Santo ou Compromisso Marítimo, cujo patrono era São Pedro Gonçalves Telmo, protetor das gentes do mar. O arco triunfal constitui um testemunho do século XVI, o qual dotou o templo com as marcas do renascimento. A igreja foi posteriormente reconstruída em 1756, após o terramoto, pelo mestre Diogo Tavares e Ataíde. Do século XVIII observa-se a notável pintura do teto, uma das mais expressivas manifestações pictóricas do rocócó algarvio, da autoria do pintor Luís Pereira.

Natureza Jurídica: Público

Fontes: www.monumentos .pt; Tavira, Cidade das Igrejas, 2010, CM Tavira

Observações:

PÁG. **2/2**

FICHA DE PATRIMÓNIO CLASSIFICADO

IGREJA DE SANTA MARIA DO CASTELO

RUA: Largo Dr Jorge Correia
Nº POLÍCIA:
FREGUESIA: Tavira (Santa Maria e Santiago)
COORDENADAS WGS84 (LAT,LON): 37.1253298889639,-7.65181443818699
COORDENADAS ETRS89 (X,Y): 42770.4954986423,-282166.910473597

Imóvel Zona de Proteção Nº IPA: IPA.00002819

TIPO DE ARQUITECTURA
Religioso

TIPOLOGIA
Igreja

ÉPOCA DE CONSTRUÇÃO
Século XIII

ESTADO DE CONSERVAÇÃO
Razoável

USO PREDOMINANTE
Religioso

GRAU DE PROTEÇÃO
MN - Monumento Nacional

PROTEÇÃO PROPOSTA

INTERESSE PATRIMONIAL

BREVE DESCRIÇÃO

Arquitetura religiosa, gótica, barroca. Igreja paroquial de planta longitudinal, de 3 naves com transepto saliente e cabeceira tripartida. Frontaria com pilastras neoclássicas definindo os três panos que correspondem às 3 naves interiores rasgando-se no central portal gótico, avançado, de perfil quebrado, de 4 arquivoltas com capitéis vegetalistas; remate em frontão de lanços barroco.

Natureza Jurídica: Público
Fontes: www.monumentos.pt; Tavira, Cidade das Igrejas, 2010, CM Tavira
Observações:

FICHA DE PATRIMÓNIO CLASSIFICADO

PALáCIO DA GALERIA

RUA: Calçada da Galeria
Nº POLÍCIA:
FREGUESIA: Tavira (Santa Maria e Santiago)
COORDENADAS WGS84 (LAT,LON): 37.1260833100792,-7.65140858034923
COORDENADAS ETRS89 (X,Y): 42806.1382502753,-282083.112046729

Imóvel Zona de Proteção Nº IPA: IPA.00005653

TIPO DE ARQUITECTURA

TIPOLOGIA

ÉPOCA DE CONSTRUÇÃO
Século XVI-XVII-XX

ESTADO DE CONSERVAÇÃO
Razoável

USO PREDOMINANTE
Museu

GRAU DE PROTEÇÃO
IIP - Imóvel de Interesse Público

PROTEÇÃO PROPOSTA

INTERESSE PATRIMONIAL

BREVE DESCRIÇÃO

Palácio urbano quinhentista com loggia renascentista-maneirista no segundo piso virada para o rio, de triplo arco de volta perfeita com intradorso decorado com elementos florais e capitéis de idêntica temática, profundamente remodelado em época barroca. Edifício de planta retangular irregular, em amplo declive na colina genética de Tavira, com fachada principal virada para o coração da cidade, com janelas de sacada no andar nobre, de autoria Diogo Tavares e Ataíde. Na loggia podemos vislumbrar a ação de André Pilarte.

Natureza Jurídica: Público
Fontes: www.monumentos.pt;
Observações:

PÁG. 1/1

FICHA DE PATRIMÓNIO CLASSIFICADO

MURALHAS DO CASTELO DE TAVIRA

RUA: Largo Abu-Otmane
Nº POLÍCIA:
FREGUESIA: Tavira (Santa Maria e Santiago)
COORDENADAS WGS84 (LAT,LON): 37.1248966570078,-7.65213520812834
COORDENADAS ETRS89 (X,Y): 42742.2334960105,-282215.135494482



Imóvel Zona de Proteção Nº IPA: IPA.00002833

TIPO DE ARQUITECTURA
Militar

TIPOLOGIA
Castelo e muralhas

ÉPOCA DE CONSTRUÇÃO
Século XIII-XVII-XX

ESTADO DE CONSERVAÇÃO

USO PREDOMINANTE
Cultural

GRAU DE PROTEÇÃO
MN - Monumento Nacional

PROTEÇÃO PROPOSTA

INTERESSE PATRIMONIAL

BREVE DESCRIÇÃO

Arquitetura militar, medieval, moderna. Fortaleza abaluartada, de planta irregular, implantada em terreno alto, panos de muralha ameados, portas protegidas por torres ameadas.

Natureza Jurídica: Público
Fontes: www.monumentos.pt;Roteiro do Património Arqutitectónico Militar de Tavira, 2005, CM Tavira
Observações:

FICHA DE PATRIMÓNIO CLASSIFICADO

MURALHAS DO CASTELO DE TAVIRA

RUA: Rua dos Pelames
Nº POLÍCIA:
FREGUESIA: Tavira (Santa Maria e Santiago)
COORDENADAS WGS84 (LAT,LON): 37.1265549837602,-7.65114505861528
COORDENADAS ETRS89 (X,Y): 42829.2904197544,-282030.646321997

Imóvel Zona de Proteção Nº IPA: IPA.00002833

TIPO DE ARQUITECTURA
Militar

TIPOLOGIA
Muralhas

ÉPOCA DE CONSTRUÇÃO
Século XVI

ESTADO DE CONSERVAÇÃO

USO PREDOMINANTE
Muralhas

GRAU DE PROTEÇÃO
MN - Monumento Nacional

PROTEÇÃO PROPOSTA

INTERESSE PATRIMONIAL

BREVE DESCRIÇÃO

A barbacã caracteriza-se por ser um espesso muro que se ergue em frente da muralha propriamente dita e que servia de primeira linha de defesa em caso de ataque ou cerco, muitas vezes não contornava a Praça-forte mas era um método muito utilizado para proteger zonas

Natureza Jurídica: Público
Fontes: www.monumentos.pt;Roteiro do Património Arqutitectónico Militar de Tavira, 2005, CM Tavira
Observações:

3. IMÓVEIS INVENTARIADOS

Os imóveis inventariados são imóveis com valor patrimonial municipal, não classificados ao abrigo da legislação em vigor, assim como dos respetivos elementos construtivos de relevante valor patrimonial, estético e artístico que caracterizam uma edificação (platibandas, beirados, cantarias, caixilharias, chaminés, ferragens, cunhais, gárgulas, elementos escultóricos ou outros).

Os Imóveis Inventariados constituem o conjunto de bens representativos da identidade e da história da cidade, que importa preservar enquanto testemunho com valor histórico, arquitetónico, civilizacional e cultural, nos quais se encontram identificados:

- Edifícios a Preservar;
- Fachadas a Preservar;
- Elementos Notáveis.

A sua identificação terá como finalidade a manutenção e/ou reabilitação do interesse histórico, tipológico e morfológico dos elementos mais significativos, enquanto testemunhos históricos das atividades e realizações humanas, no intuito de promover a sua salvaguarda e o reforço dos valores arquitetónicos.

Inseridos na área do PUT foram inventariados 781 imóveis.

Ficha Nº **1**

FICHA DE IMÓVEL INVENTARIADO

RUA: Rua Poeta Isidoro Pires
Nº POLÍCIA:
LUGAR: Tavira
FREGUESIA: Tavira (Santa Maria e Santiago)
COORDENADAS WGS84 (LAT,LON): 37.1224985525177,-7.64912819946458
COORDENADAS ETRS89 (X,Y): 43010.8134037928,-282479.921472338

Imóvel Nº IPA:

TIPO DE ARQUITECTURA
Civil

TIPOLOGIA

ÉPOCA DE CONSTRUÇÃO

ESTADO DE CONSERVAÇÃO

USO PREDOMINANTE

GRAU DE PROTEÇÃO

PROTEÇÃO PROPOSTA

INTERESSE PATRIMONIAL

BREVE DESCRIÇÃO

ELEMENTOS NOTÁVEIS
Cantarias/Cunhais, Platibandas/Frontão, Fachada a preservar

PÁG. **1/2**

Natureza Jurídica: Privado
Fontes:
Observações:

FICHA DE IMÓVEL INVENTARIADO

RUA: Rua Arqt.º Eduardo Souto Moura
Nº POLÍCIA: 2
LUGAR: Tavira
FREGUESIA: Tavira (Santa Maria e Santiago)
COORDENADAS WGS84 (LAT,LON): 37.1213157648159,-7.64573550337725
COORDENADAS ETRS89 (X,Y): 43312.9946733135,-282609.645968608

Imóvel

Nº IPA: IPA.00015692

TIPO DE ARQUITECTURA
Religioso

TIPOLOGIA
Multifamiliar

ÉPOCA DE CONSTRUÇÃO

ESTADO DE CONSERVAÇÃO

USO PREDOMINANTE
Habitação

GRAU DE PROTEÇÃO

PROTEÇÃO PROPOSTA

INTERESSE PATRIMONIAL

BREVE DESCRIÇÃO

Antigo Convento das Bernardas. Único convento feminino da Ordem de Cister no Sul do País, de fundação manuelina, com igreja composta por nave, transepto e capela-mor, com entrada tranversal a norte, claustro e três alas, seguindo o esquema cistersiense de organização dos espaços. A importância da água está bem presente na proximidade em relação ao rio, porventura adaptando uma antiga linha de água de que hoje não restam vestígios, possui enorme impacto na paisagem de Tavira, tendo sido o maior convento da cidade. A transformação do conjunto conventual em fábrica de moagem levou à subversão dos antigos interiores, em benefício de um claro utilitarismo dos espaços e dos recursos. No inicio do século XXI foi convertido em condomínio habitacional.

ELEMENTOS NOTÁVEIS
Edifício a preservar, Cantarias/Cunhais, Chaminés, Outros

Natureza Jurídica: Privado
Fontes: www.monumentos.pt; www.cm-tavira.pt
Observações:

Ficha Nº3

FICHA DE IMÓVEL INVENTARIADO

RUA: Rua Eduarda Lapa
Nº POLÍCIA: 1
LUGAR: Tavira
FREGUESIA: Tavira (Santa Maria e Santiago)
COORDENADAS WGS84 (LAT,LON): 37.1263926343634,-7.64654493739021
COORDENADAS ETRS89 (X,Y): 43238.1716392946,-282046.578579979

Imóvel

Nº IPA:

TIPO DE ARQUITECTURA
Civil

TIPOLOGIA

ÉPOCA DE CONSTRUÇÃO

ESTADO DE CONSERVAÇÃO

USO PREDOMINANTE
Habitação

GRAU DE PROTEÇÃO

PROTEÇÃO PROPOSTA

INTERESSE PATRIMONIAL

BREVE DESCRIÇÃO

ELEMENTOS NOTÁVEIS
Edifício a preservar

PÁG. 1/2

Natureza Jurídica: Público
Fontes:
Observações:

Ficha Nº4

FICHA DE IMÓVEL INVENTARIADO

RUA: Rua Jorge Corvo
Nº POLÍCIA:
LUGAR: Tavira
FREGUESIA: Tavira (Santa Maria e Santiago)
COORDENADAS WGS84 (LAT,LON): 37.1299834401195,-7.64412200120879
COORDENADAS ETRS89 (X,Y): 43451.432939891,-281646.960415305

Imóvel

Nº IPA:

TIPO DE ARQUITECTURA
Civil

TIPOLOGIA

ÉPOCA DE CONSTRUÇÃO

ESTADO DE CONSERVAÇÃO

USO PREDOMINANTE

GRAU DE PROTEÇÃO

PROTEÇÃO PROPOSTA

INTERESSE PATRIMONIAL

BREVE DESCRIÇÃO

ELEMENTOS NOTÁVEIS
Edifício a preservar

PÁG. 1/2

Natureza Jurídica: Privado
Fontes:
Observações:

Ficha Nº5

FICHA DE IMÓVEL INVENTARIADO

RUA: Rua Almirante Cândido dos Reis
Nº POLÍCIA: 236
LUGAR: Tavira
FREGUESIA: Tavira (Santa Maria e Santiago)
COORDENADAS WGS84 (LAT,LON): 37.1281786867432,-7.64204186101769
COORDENADAS ETRS89 (X,Y): 43637.3121166029,-281846.299790093

Imóvel Nº IPA:

TIPO DE ARQUITECTURA
Civil

TIPOLOGIA

ÉPOCA DE CONSTRUÇÃO

ESTADO DE CONSERVAÇÃO

USO PREDOMINANTE
Discoteca UBI e BUBIBar

GRAU DE PROTEÇÃO

PROTEÇÃO PROPOSTA

INTERESSE PATRIMONIAL

BREVE DESCRIÇÃO
Antiga Fábrica Balsense - indústria da conserva de peixe

ELEMENTOS NOTÁVEIS
Ferragens, Platibandas/Frontão, Edifício a preservar, Caixilharias, Chaminés

PÁG. 1/2

Natureza Jurídica: Privado
Fontes:
Observações:

FICHA DE IMÓVEL INVENTARIADO

RUA: Rua da Porta Nova
Nº POLÍCIA: 82
LUGAR: Tavira
FREGUESIA: Tavira (Santa Maria e Santiago)
COORDENADAS WGS84 (LAT,LON): 37.1307579696465,-7.64872494940806
COORDENADAS ETRS89 (X,Y): 43041.9726011532,-281563.099465754

Imóvel Nº IPA:

TIPO DE ARQUITECTURA
Civil

TIPOLOGIA

ÉPOCA DE CONSTRUÇÃO

ESTADO DE CONSERVAÇÃO

USO PREDOMINANTE
Habitação

GRAU DE PROTEÇÃO

PROTEÇÃO PROPOSTA

INTERESSE PATRIMONIAL

BREVE DESCRIÇÃO

ELEMENTOS NOTÁVEIS
Caixilharias, Outros, Ferragens

Natureza Jurídica: Privado
Fontes:
Observações:

FICHA DE IMÓVEL INVENTARIADO

RUA: Rua da Porta Nova
Nº POLÍCIA: 64
LUGAR: Tavira
FREGUESIA: Tavira (Santa Maria e Santiago)
COORDENADAS WGS84 (LAT,LON): 37.1301941820072,-7.64912030831717
COORDENADAS ETRS89 (X,Y): 43007.1601034664,-281625.848493962

Imóvel

Nº IPA:

TIPO DE ARQUITECTURA
Civil

TIPOLOGIA

ÉPOCA DE CONSTRUÇÃO

ESTADO DE CONSERVAÇÃO

USO PREDOMINANTE
Habitação

GRAU DE PROTEÇÃO

PROTEÇÃO PROPOSTA

INTERESSE PATRIMONIAL

BREVE DESCRIÇÃO

ELEMENTOS NOTÁVEIS
Fachada a preservar, Platibandas/Frontão

Natureza Jurídica: Privado
Fontes:
Observações:

FICHA DE IMÓVEL INVENTARIADO

RUA: Rua da Porta Nova
Nº POLÍCIA: 50,52
LUGAR: Tavira
FREGUESIA: Tavira (Santa Maria e Santiago)
COORDENADAS WGS84 (LAT,LON): 37.1299430246559,-7.64926802696072
COORDENADAS ETRS89 (X,Y): 42994.1758307749,-281653.789151748

Imóvel

Nº IPA:

TIPO DE ARQUITECTURA
Civil

TIPOLOGIA

ÉPOCA DE CONSTRUÇÃO

ESTADO DE CONSERVAÇÃO

USO PREDOMINANTE
Habitação

GRAU DE PROTEÇÃO

PROTEÇÃO PROPOSTA

INTERESSE PATRIMONIAL

BREVE DESCRIÇÃO

ELEMENTOS NOTÁVEIS
Fachada a preservar, Cantarias/Cunhais, Beirados

Natureza Jurídica: Privado
Fontes:
Observações:

FICHA DE IMÓVEL INVENTARIADO

RUA: Rua Álvaro de Campos
Nº POLÍCIA:
LUGAR: Tavira
FREGUESIA: Tavira (Santa Maria e Santiago)
COORDENADAS WGS84 (LAT,LON): 37.1305839089304,-7.64949795780463
COORDENADAS ETRS89 (X,Y): 42973.3815877751,-281582.767192699

Imóvel Nº IPA:

TIPO DE ARQUITECTURA
Civil

TIPOLOGIA

ÉPOCA DE CONSTRUÇÃO

ESTADO DE CONSERVAÇÃO

USO PREDOMINANTE
Escola/ Academia de Música

GRAU DE PROTEÇÃO

PROTEÇÃO PROPOSTA

INTERESSE PATRIMONIAL

BREVE DESCRIÇÃO

Antiga Escola Primária da Porta Nova. Atual Academia de Música de Tavira.

ELEMENTOS NOTÁVEIS
Edifício a preservar

PÁG. 1/2

Natureza Jurídica: Público
Fontes:
Observações:

Ficha Nº**10**

FICHA DE IMÓVEL INVENTARIADO

RUA: Rua Luís de Camões
Nº POLÍCIA:
LUGAR: Tavira
FREGUESIA: Tavira (Santa Maria e Santiago)
COORDENADAS WGS84 (LAT,LON): 37.1213487221417,-7.65364779145795
COORDENADAS ETRS89 (X,Y): 42609.8038397755,-282609.568899339

Imóvel Nº IPA:

TIPO DE ARQUITECTURA
Civil

TIPOLOGIA

ÉPOCA DE CONSTRUÇÃO

ESTADO DE CONSERVAÇÃO

USO PREDOMINANTE
Escola Primária

GRAU DE PROTEÇÃO

PROTEÇÃO PROPOSTA

INTERESSE PATRIMONIAL

BREVE DESCRIÇÃO
Escola Primária da Estação

ELEMENTOS NOTÁVEIS
Edifício a preservar

PÁG. **1/2**

Natureza Jurídica: Público
Fontes:
Observações:

FICHA DE IMÓVEL INVENTARIADO

RUA: Beco de São Pedro
Nº POLÍCIA: 2
LUGAR: Tavira
FREGUESIA: Tavira (Santa Maria e Santiago)
COORDENADAS WGS84 (LAT,LON): 37.1220624579309,-7.65565139816031
COORDENADAS ETRS89 (X,Y): 42431.3431961635,-282531.255198549

Imóvel Nº IPA:

TIPO DE ARQUITECTURA
Civil

TIPOLOGIA

ÉPOCA DE CONSTRUÇÃO

ESTADO DE CONSERVAÇÃO

USO PREDOMINANTE
Habitação

GRAU DE PROTEÇÃO

PROTEÇÃO PROPOSTA

INTERESSE PATRIMONIAL

BREVE DESCRIÇÃO

ELEMENTOS NOTÁVEIS
Fachada a preservar, Platibandas/Frontão

Natureza Jurídica: Privado
Fontes:
Observações:

FICHA DE IMÓVEL INVENTARIADO

RUA: Largo de Santo Amaro
Nº POLÍCIA:
LUGAR: Tavira
FREGUESIA: Tavira (Santa Maria e Santiago)
COORDENADAS WGS84 (LAT,LON): 37.12094876209,-7.65558231177442
COORDENADAS ETRS89 (X,Y): 42438.1046073696,-282654.823371368

Imóvel Nº IPA: IPA.00025787

TIPO DE ARQUITECTURA
Civil

TIPOLOGIA

ÉPOCA DE CONSTRUÇÃO
Século XX

ESTADO DE CONSERVAÇÃO

USO PREDOMINANTE
Serviços (REFER)

GRAU DE PROTEÇÃO

PROTEÇÃO PROPOSTA

INTERESSE PATRIMONIAL

BREVE DESCRIÇÃO

Estação Ferroviária de Tavira. Arquitetura de transportes.

ELEMENTOS NOTÁVEIS
Edifício a preservar, Caixilharias

PÁG. 1/2

Natureza Jurídica:
Fontes: www.monumentos.pt
Observações:

FICHA DE IMÓVEL INVENTARIADO

RUA: Rua de Santo António
Nº POLÍCIA:
LUGAR: Tavira
FREGUESIA: Tavira (Santa Maria e Santiago)
COORDENADAS WGS84 (LAT,LON): 37.1197244479797,-7.64799111990498
COORDENADAS ETRS89 (X,Y): 43113.4383507188,-282787.278604308



Imóvel

Nº IPA: IPA.00005675

TIPO DE ARQUITECTURA
Religioso

TIPOLOGIA
Convento

ÉPOCA DE CONSTRUÇÃO
Século XVII

ESTADO DE CONSERVAÇÃO

USO PREDOMINANTE
Religioso, Habitação

GRAU DE PROTEÇÃO

PROTEÇÃO PROPOSTA

INTERESSE PATRIMONIAL

BREVE DESCRIÇÃO

Convento e Igreja de Santo António. Convento iniciado em 1612 pelos frades da Ordem de Santo António dos Capuchos no local de uma antiga e desaparecida ermida de Nossa Senhora da Esperança. A igreja e um exemplo da austeridade da arquitetura chã. Possui uma planta retangular simples, de nave única e capela-mor. Durante a segunda metade do século XVIII foi remodelada a fachada principal. No interior é possível admirar um notável conjunto escultórico setecentista em barro, representando a vida de Santo António.

ELEMENTOS NOTÁVEIS
Edifício a preservar, Cantarias/Cunhais, Ferragens

Natureza Jurídica: Privado
Fontes: www.monumentos .pt; Tavira, Cidade das Igrejas, 2010, CM Tavira
Observações:

FICHA DE IMÓVEL INVENTARIADO

RUA: Rua da Comunidade Lusíada
Nº POLÍCIA: 21
LUGAR: Tavira
FREGUESIA: Tavira (Santa Maria e Santiago)
COORDENADAS WGS84 (LAT,LON): 37.1221298861552,-7.64784994610274
COORDENADAS ETRS89 (X,Y): 43124.6203388716,-282520.256547088

Imóvel

Nº IPA: IPA.00010086

TIPO DE ARQUITECTURA
Civil

TIPOLOGIA

ÉPOCA DE CONSTRUÇÃO

ESTADO DE CONSERVAÇÃO

USO PREDOMINANTE
Equipamento - biblioteca

GRAU DE PROTEÇÃO

PROTEÇÃO PROPOSTA

INTERESSE PATRIMONIAL

BREVE DESCRIÇÃO

Antiga Cadeia Civil de Tavira (inicio do séc. XX) convertida na Biblioteca Municipal Álvaro de Campos (inicio séc. XXI -inaugurada a 24 de junho de 2005). O edifício da antiga cadeia segue um modelo planimétrico composto por duas alas prisionais ladeando um corpo central de carácter administrativo. Tratamento dos alçados e volumetrias tendo como modelo remoto a arquitetura militar portuguesa de Quinhentos articulado com uma linguagem estética e construtiva, claramente já novecentista, à marca de poder e modernidade imposta pelo novo Regime. O novo projecto para instalação da Biblioteca Municipal na antiga cadeia civil de Tavira propõe a construção de um novo edifício em torno do existente garantindo a resposta ao programa e, simultaneamente, construindo um volume contido pelos limites dos dois arruamentos e do lote.

ELEMENTOS NOTÁVEIS
Edifício a preservar

Natureza Jurídica: Público
Fontes: www.monumentos.pt; www.cm-tavira.pt
Observações:

Ficha Nº**15**

FICHA DE IMÓVEL INVENTARIADO

RUA: Rua Almirante Cândido dos Reis
Nº POLÍCIA: 123
LUGAR: Tavira
FREGUESIA: Tavira (Santa Maria e Santiago)
COORDENADAS WGS84 (LAT,LON): 37.1279652896647,-7.64691969430812
COORDENADAS ETRS89 (X,Y): 43203.9749127606,-281872.214165919

Imóvel Nº IPA:

TIPO DE ARQUITECTURA
Civil

TIPOLOGIA

ÉPOCA DE CONSTRUÇÃO

ESTADO DE CONSERVAÇÃO

USO PREDOMINANTE
Habitação

GRAU DE PROTEÇÃO

PROTEÇÃO PROPOSTA

INTERESSE PATRIMONIAL

BREVE DESCRIÇÃO

ELEMENTOS NOTÁVEIS
Beirados, Caixilharias, Cantarias/Cunhais, Telhados de tesouro, Gradeamentos, Fachada a preservar

PÁG. **1/2**

Natureza Jurídica: Privado
Fontes:
Observações:

Ficha Nº**16**

FICHA DE IMÓVEL INVENTARIADO

RUA: Rua Borda D'Água de Aguiar
Nº POLÍCIA:
LUGAR: Tavira
FREGUESIA: Tavira (Santa Maria e Santiago)
COORDENADAS WGS84 (LAT,LON): 37.1267644786346,-7.64720436771046
COORDENADAS ETRS89 (X,Y): 43179.3601214391,-282005.611057783

Imóvel Nº IPA:

TIPO DE ARQUITECTURA
Civil

TIPOLOGIA

ÉPOCA DE CONSTRUÇÃO

ESTADO DE CONSERVAÇÃO

USO PREDOMINANTE

GRAU DE PROTEÇÃO

PROTEÇÃO PROPOSTA

INTERESSE PATRIMONIAL

BREVE DESCRIÇÃO

ELEMENTOS NOTÁVEIS
Cantarias/Cunhais, Platibandas/Frontão, Ferragens, Caixilharias, Outros

PÁG. **1/2**

Natureza Jurídica: Privado
Fontes:
Observações:

Ficha Nº**17**

FICHA DE IMÓVEL INVENTARIADO

RUA: Rua João Vaz Corte Real
Nº POLÍCIA: 66
LUGAR: Tavira
FREGUESIA: Tavira (Santa Maria e Santiago)
COORDENADAS WGS84 (LAT,LON): 37.1279539994235,-7.65148421600382
COORDENADAS ETRS89 (X,Y): 42798.3634835112,-281875.53499238

Imóvel Nº IPA:

TIPO DE ARQUITECTURA
Civil

TIPOLOGIA

ÉPOCA DE CONSTRUÇÃO

ESTADO DE CONSERVAÇÃO

USO PREDOMINANTE
Habitação

GRAU DE PROTEÇÃO

PROTEÇÃO PROPOSTA

INTERESSE PATRIMONIAL

BREVE DESCRIÇÃO

ELEMENTOS NOTÁVEIS
Cantarias/Cunhais, Fachada a preservar, Platibandas/Frontão

PÁG. **1/2**

Natureza Jurídica: Privado
Fontes:
Observações:

Ficha Nº**18**

FICHA DE IMÓVEL INVENTARIADO

RUA: Rua João Vaz Corte Real
Nº POLÍCIA: 62
LUGAR: Tavira
FREGUESIA: Tavira (Santa Maria e Santiago)
COORDENADAS WGS84 (LAT,LON): 37.1279000342019,-7.65143515843766
COORDENADAS ETRS89 (X,Y): 42802.7532850905,-281881.501992514

Imóvel

Nº IPA:

TIPO DE ARQUITECTURA
Civil

TIPOLOGIA

ÉPOCA DE CONSTRUÇÃO

ESTADO DE CONSERVAÇÃO

USO PREDOMINANTE
Habitação

GRAU DE PROTEÇÃO

PROTEÇÃO PROPOSTA

INTERESSE PATRIMONIAL

BREVE DESCRIÇÃO

ELEMENTOS NOTÁVEIS
Platibandas/Frontão, Fachada a preservar

PÁG. **1/2**

Natureza Jurídica: Privado
Fontes:
Observações:

FICHA DE IMÓVEL INVENTARIADO

RUA: Rua João Vaz Corte Real
Nº POLÍCIA: 42,44
LUGAR: Tavira
FREGUESIA: Tavira (Santa Maria e Santiago)
COORDENADAS WGS84 (LAT,LON): 37.1277219610071,-7.65095252208983
COORDENADAS ETRS89 (X,Y): 42845.7422906873,-281901.047010359

Imóvel Nº IPA:

TIPO DE ARQUITECTURA
Civil

TIPOLOGIA

ÉPOCA DE CONSTRUÇÃO

ESTADO DE CONSERVAÇÃO

USO PREDOMINANTE
Habitação

GRAU DE PROTEÇÃO

PROTEÇÃO PROPOSTA

INTERESSE PATRIMONIAL

BREVE DESCRIÇÃO

ELEMENTOS NOTÁVEIS
Platibandas/Frontão, Cantarias/Cunhais, Fachada a preservar

Natureza Jurídica: Privado
Fontes:
Observações:

FICHA DE IMÓVEL INVENTARIADO

RUA: Rua dos Fumeiros de Trás
Nº POLÍCIA: 7,9
LUGAR: Tavira
FREGUESIA: Tavira (Santa Maria e Santiago)
COORDENADAS WGS84 (LAT,LON): 37.1295118344525,-7.64904828762647
COORDENADAS ETRS89 (X,Y): 43013.9460976536,-281701.543583434

Imóvel Nº IPA:

TIPO DE ARQUITECTURA
Civil

TIPOLOGIA

ÉPOCA DE CONSTRUÇÃO

ESTADO DE CONSERVAÇÃO

USO PREDOMINANTE
Habitação

GRAU DE PROTEÇÃO

PROTEÇÃO PROPOSTA

INTERESSE PATRIMONIAL

BREVE DESCRIÇÃO

ELEMENTOS NOTÁVEIS
Fachada a preservar, Cantarias/Cunhais, Platibandas/Frontão

Natureza Jurídica: Privado
Fontes:
Observações:

FICHA DE IMÓVEL INVENTARIADO

RUA: Rua dos Fumeiros de Trás
Nº POLÍCIA: 11
LUGAR: Tavira
FREGUESIA: Tavira (Santa Maria e Santiago)
COORDENADAS WGS84 (LAT,LON): 37.1295129867375,-7.6489606142139
COORDENADAS ETRS89 (X,Y): 43021.7362227043,-281701.375966818

Imóvel Nº IPA:

TIPO DE ARQUITECTURA
Civil

TIPOLOGIA

ÉPOCA DE CONSTRUÇÃO

ESTADO DE CONSERVAÇÃO

USO PREDOMINANTE
Habitação

GRAU DE PROTEÇÃO

PROTEÇÃO PROPOSTA

INTERESSE PATRIMONIAL

BREVE DESCRIÇÃO

ELEMENTOS NOTÁVEIS
Fachada a preservar, Platibandas/Frontão, Gradeamentos, Outros

Natureza Jurídica: Privado
Fontes:
Observações:

FICHA DE IMÓVEL INVENTARIADO

RUA: Rua dos Fumeiros de Trás
Nº POLÍCIA: 13
LUGAR: Tavira
FREGUESIA: Tavira (Santa Maria e Santiago)
COORDENADAS WGS84 (LAT,LON): 37.1295030274633,-7.64890458486037
COORDENADAS ETRS89 (X,Y): 43026.7207047368,-281702.45586161

Imóvel Nº IPA:

TIPO DE ARQUITECTURA
Civil

TIPOLOGIA

ÉPOCA DE CONSTRUÇÃO

ESTADO DE CONSERVAÇÃO

USO PREDOMINANTE
Habitação

GRAU DE PROTEÇÃO

PROTEÇÃO PROPOSTA

INTERESSE PATRIMONIAL

BREVE DESCRIÇÃO

ELEMENTOS NOTÁVEIS
Fachada a preservar

Natureza Jurídica: Privado
Fontes:
Observações:

FICHA DE IMÓVEL INVENTARIADO

RUA: Rua dos Fumeiros de Trás
Nº POLÍCIA: 23
LUGAR: Tavira
FREGUESIA: Tavira (Santa Maria e Santiago)
COORDENADAS WGS84 (LAT,LON): 37.1294584067001,-7.64857103303693
COORDENADAS ETRS89 (X,Y): 43056.3858512697,-281707.256672449

Imóvel Nº IPA:

TIPO DE ARQUITECTURA
Civil

TIPOLOGIA

ÉPOCA DE CONSTRUÇÃO

ESTADO DE CONSERVAÇÃO

USO PREDOMINANTE
Habitação

GRAU DE PROTEÇÃO

PROTEÇÃO PROPOSTA

INTERESSE PATRIMONIAL

BREVE DESCRIÇÃO

ELEMENTOS NOTÁVEIS
Beirados, Cantarias/Cunhais, Fachada a preservar

Natureza Jurídica: Privado
Fontes:
Observações:

FICHA DE IMÓVEL INVENTARIADO

RUA: Rua dos Fumeiros de Trás
Nº POLÍCIA: 41,43,43A,45
LUGAR: Tavira
FREGUESIA: Tavira (Santa Maria e Santiago)
COORDENADAS WGS84 (LAT,LON): 37.1294211195155,-7.64770221518187
COORDENADAS ETRS89 (X,Y): 43133.6113935131,-281711.000382606

Imóvel Nº IPA:

TIPO DE ARQUITECTURA
Civil

TIPOLOGIA

ÉPOCA DE CONSTRUÇÃO

ESTADO DE CONSERVAÇÃO

USO PREDOMINANTE
Habitação

GRAU DE PROTEÇÃO

PROTEÇÃO PROPOSTA

INTERESSE PATRIMONIAL

BREVE DESCRIÇÃO

ELEMENTOS NOTÁVEIS
Cantarias/Cunhais, Ferragens

Natureza Jurídica: Privado
Fontes:
Observações:

FICHA DE IMÓVEL INVENTARIADO

RUA: Rua Feixinho de Vides
Nº POLÍCIA: 1,3,3A,3B
LUGAR: Tavira
FREGUESIA: Tavira (Santa Maria e Santiago)
COORDENADAS WGS84 (LAT,LON): 37.128833061497,-7.64555885159705
COORDENADAS ETRS89 (X,Y): 43324.4090333962,-281775.287584285

Imóvel Nº IPA:

TIPO DE ARQUITECTURA
Civil

TIPOLOGIA

ÉPOCA DE CONSTRUÇÃO

ESTADO DE CONSERVAÇÃO

USO PREDOMINANTE

GRAU DE PROTEÇÃO

PROTEÇÃO PROPOSTA

INTERESSE PATRIMONIAL

BREVE DESCRIÇÃO

ELEMENTOS NOTÁVEIS
Cantarias/Cunhais, Ferragens, Caixilharias, Fachada a preservar

Natureza Jurídica:
Fontes:
Observações:

FICHA DE IMÓVEL INVENTARIADO

RUA: Rua da Porta Nova
Nº POLÍCIA: 1
LUGAR: Tavira
FREGUESIA: Tavira (Santa Maria e Santiago)
COORDENADAS WGS84 (LAT,LON): 37.1291190633167,-7.64972975509313
COORDENADAS ETRS89 (X,Y): 42953.611968671,-281745.442379876

Imóvel Nº IPA:

TIPO DE ARQUITECTURA
Civil

TIPOLOGIA

ÉPOCA DE CONSTRUÇÃO

ESTADO DE CONSERVAÇÃO

USO PREDOMINANTE
Habitação

GRAU DE PROTEÇÃO

PROTEÇÃO PROPOSTA

INTERESSE PATRIMONIAL

BREVE DESCRIÇÃO

ELEMENTOS NOTÁVEIS
Beirados

Natureza Jurídica: Privado
Fontes:
Observações:

FICHA DE IMÓVEL INVENTARIADO

RUA: Rua da Porta Nova
Nº POLÍCIA:
LUGAR: Tavira
FREGUESIA: Tavira (Santa Maria e Santiago)
COORDENADAS WGS84 (LAT,LON): 37.1289905763286,-7.65004708481209
COORDENADAS ETRS89 (X,Y): 42925.4860482775,-281759.845567345

Imóvel Nº IPA:

TIPO DE ARQUITECTURA
Religioso

TIPOLOGIA

ÉPOCA DE CONSTRUÇÃO

ESTADO DE CONSERVAÇÃO

USO PREDOMINANTE

GRAU DE PROTEÇÃO

PROTEÇÃO PROPOSTA

INTERESSE PATRIMONIAL

BREVE DESCRIÇÃO

ELEMENTOS NOTÁVEIS
Edifício a preservar

Natureza Jurídica: Privado
Fontes:
Observações:

FICHA DE IMÓVEL INVENTARIADO

RUA: Praça Dr António Padinha
Nº POLÍCIA: 21,22,23,24
LUGAR: Tavira
FREGUESIA: Tavira (Santa Maria e Santiago)
COORDENADAS WGS84 (LAT,LON): 37.1285364560677,-7.64988080002803
COORDENADAS ETRS89 (X,Y): 42940.5190137798,-281810.169138406

Imóvel Nº IPA:

TIPO DE ARQUITECTURA
Civil

TIPOLOGIA

ÉPOCA DE CONSTRUÇÃO

ESTADO DE CONSERVAÇÃO

USO PREDOMINANTE

GRAU DE PROTEÇÃO

PROTEÇÃO PROPOSTA

INTERESSE PATRIMONIAL

BREVE DESCRIÇÃO

ELEMENTOS NOTÁVEIS
Cantarias/Cunhais, Beirados, Gradeamentos, Caixilharias, Edifício a preservar, Outros

Natureza Jurídica: Privado
Fontes:
Observações:

FICHA DE IMÓVEL INVENTARIADO

RUA: Praça Dr António Padinha
Nº POLÍCIA: 17,18
LUGAR: Tavira
FREGUESIA: Tavira (Santa Maria e Santiago)
COORDENADAS WGS84 (LAT,LON): 37.1283823774025,-7.64990151083461
COORDENADAS ETRS89 (X,Y): 42938.765649273,-281827.278332342

Imóvel Nº IPA:

TIPO DE ARQUITECTURA
Civil

TIPOLOGIA

ÉPOCA DE CONSTRUÇÃO

ESTADO DE CONSERVAÇÃO

USO PREDOMINANTE

GRAU DE PROTEÇÃO

PROTEÇÃO PROPOSTA

INTERESSE PATRIMONIAL

BREVE DESCRIÇÃO

ELEMENTOS NOTÁVEIS
Cantarias/Cunhais, Caixilharias, Telhados de tesouro, Ferragens, Beirados, Gradeamentos, Edifício a preservar

Natureza Jurídica: Privado
Fontes:
Observações:

FICHA DE IMÓVEL INVENTARIADO

RUA: Praça Dr António Padinha
Nº POLÍCIA: 14,16
LUGAR: Tavira
FREGUESIA: Tavira (Santa Maria e Santiago)
COORDENADAS WGS84 (LAT,LON): 37.1282969756913,-7.64989276364493
COORDENADAS ETRS89 (X,Y): 42939.5911976159,-281836.752353831

Imóvel Nº IPA:

TIPO DE ARQUITECTURA
Civil

TIPOLOGIA

ÉPOCA DE CONSTRUÇÃO

ESTADO DE CONSERVAÇÃO

USO PREDOMINANTE

GRAU DE PROTEÇÃO

PROTEÇÃO PROPOSTA

INTERESSE PATRIMONIAL

BREVE DESCRIÇÃO

ELEMENTOS NOTÁVEIS
Cantarias/Cunhais, Caixilharias, Platibandas/Frontão, Ferragens, Beirados, Gradeamentos, Edifício a preservar

Natureza Jurídica: Privado
Fontes:
Observações:

FICHA DE IMÓVEL INVENTARIADO

RUA: Praça Dr António Padinha
Nº POLÍCIA: 2
LUGAR: Tavira
FREGUESIA: Tavira (Santa Maria e Santiago)
COORDENADAS WGS84 (LAT,LON): 37.1278596613104,-7.64997310031853
COORDENADAS ETRS89 (X,Y): 42932.6992877769,-281885.322335341

Imóvel Nº IPA:

TIPO DE ARQUITECTURA
Civil

TIPOLOGIA

ÉPOCA DE CONSTRUÇÃO

ESTADO DE CONSERVAÇÃO

USO PREDOMINANTE
Habitação, Comércio e Serviços

GRAU DE PROTEÇÃO

PROTEÇÃO PROPOSTA

INTERESSE PATRIMONIAL

BREVE DESCRIÇÃO

ELEMENTOS NOTÁVEIS
Beirados, Gradeamentos, Cantarias/Cunhais, Platibandas/Frontão, Ferragens, Edifício a preservar

Natureza Jurídica: Privado
Fontes:
Observações:

FICHA DE IMÓVEL INVENTARIADO

RUA: Rua de Santa Ana
Nº POLÍCIA: 6
LUGAR: Tavira
FREGUESIA: Tavira (Santa Maria e Santiago)
COORDENADAS WGS84 (LAT,LON): 37.1280854156364,-7.65017837150621
COORDENADAS ETRS89 (X,Y): 42914.330749303,-281860.360690887

Imóvel Nº IPA:

TIPO DE ARQUITECTURA
Civil

TIPOLOGIA

ÉPOCA DE CONSTRUÇÃO

ESTADO DE CONSERVAÇÃO

USO PREDOMINANTE
Habitação

GRAU DE PROTEÇÃO

PROTEÇÃO PROPOSTA

INTERESSE PATRIMONIAL

BREVE DESCRIÇÃO

ELEMENTOS NOTÁVEIS
Gradeamentos, Beirados, Outros, Fachada a preservar

Natureza Jurídica: Privado
Fontes:
Observações:

Ficha Nº**33**

FICHA DE IMÓVEL INVENTARIADO

RUA: Rua de Santa Ana
Nº POLÍCIA: 5
LUGAR: Tavira
FREGUESIA: Tavira (Santa Maria e Santiago)
COORDENADAS WGS84 (LAT,LON): 37.1279309157296,-7.65023721733523
COORDENADAS ETRS89 (X,Y): 42909.1887575086,-281877.533867039

Imóvel Nº IPA:

TIPO DE ARQUITECTURA
Civil

TIPOLOGIA

ÉPOCA DE CONSTRUÇÃO

ESTADO DE CONSERVAÇÃO

USO PREDOMINANTE

GRAU DE PROTEÇÃO

PROTEÇÃO PROPOSTA

INTERESSE PATRIMONIAL

BREVE DESCRIÇÃO

ELEMENTOS NOTÁVEIS
Cantarias/Cunhais, Ferragens, Caixilharias

PÁG. **1/2**

Natureza Jurídica: Privado
Fontes:
Observações:

FICHA DE IMÓVEL INVENTARIADO

RUA: Rua João Vaz Corte Real
Nº POLÍCIA: 10,12
LUGAR: Tavira
FREGUESIA: Tavira (Santa Maria e Santiago)
COORDENADAS WGS84 (LAT,LON): 37.1278278856059,-7.65014469698936
COORDENADAS ETRS89 (X,Y): 42917.4685889013,-281888.926437712

Imóvel

Nº IPA:

TIPO DE ARQUITECTURA
Civil

TIPOLOGIA

ÉPOCA DE CONSTRUÇÃO

ESTADO DE CONSERVAÇÃO

USO PREDOMINANTE
Comércio

GRAU DE PROTEÇÃO

PROTEÇÃO PROPOSTA

INTERESSE PATRIMONIAL

BREVE DESCRIÇÃO

ELEMENTOS NOTÁVEIS
Cantarias/Cunhais, Beirados, Fachada a preservar

Natureza Jurídica: Privado
Fontes:
Observações:

FICHA DE IMÓVEL INVENTARIADO

RUA: Rua João Vaz Corte Real
Nº POLÍCIA: 16,18,20,22,24,26
LUGAR: Tavira
FREGUESIA: Tavira (Santa Maria e Santiago)
COORDENADAS WGS84 (LAT,LON): 37.1279039000536,-7.65045815158704
COORDENADAS ETRS89 (X,Y): 42889.5710806143,-281880.631947791

Imóvel

Nº IPA:

TIPO DE ARQUITECTURA
Civil

TIPOLOGIA

ÉPOCA DE CONSTRUÇÃO

ESTADO DE CONSERVAÇÃO

USO PREDOMINANTE
Habitação

GRAU DE PROTEÇÃO

PROTEÇÃO PROPOSTA

INTERESSE PATRIMONIAL

BREVE DESCRIÇÃO

ELEMENTOS NOTÁVEIS
Cantarias/Cunhais, Platibandas/Frontão, Revestimentos, Gradeamentos, Mansardas, Caixilharias, Ferragens, Edifício a preservar, Outros

Natureza Jurídica: Privado

Fontes:

Observações:

FICHA DE IMÓVEL INVENTARIADO

RUA: Rua João Vaz Corte Real
Nº POLÍCIA: 28,30
LUGAR: Tavira
FREGUESIA: Tavira (Santa Maria e Santiago)
COORDENADAS WGS84 (LAT,LON): 37.1277539785028,-7.6505779014051
COORDENADAS ETRS89 (X,Y): 42879.0143069904,-281897.324510704

Imóvel

Nº IPA:

TIPO DE ARQUITECTURA
Civil

TIPOLOGIA

ÉPOCA DE CONSTRUÇÃO

ESTADO DE CONSERVAÇÃO

USO PREDOMINANTE
Habitação

GRAU DE PROTEÇÃO

PROTEÇÃO PROPOSTA

INTERESSE PATRIMONIAL

BREVE DESCRIÇÃO

ELEMENTOS NOTÁVEIS
Cantarias/Cunhais, Caixilharias, Fachada a preservar

Natureza Jurídica: Privado
Fontes:
Observações:

FICHA DE IMÓVEL INVENTARIADO

RUA: Rua João Vaz Corte Real
Nº POLÍCIA: 32,34
LUGAR: Tavira
FREGUESIA: Tavira (Santa Maria e Santiago)
COORDENADAS WGS84 (LAT,LON): 37.127689572131,-7.65064296449714
COORDENADAS ETRS89 (X,Y): 42873.2689107174,-281904.501790782

Imóvel Nº IPA:

TIPO DE ARQUITECTURA
Civil

TIPOLOGIA

ÉPOCA DE CONSTRUÇÃO

ESTADO DE CONSERVAÇÃO

USO PREDOMINANTE
Restauração e Bebidas

GRAU DE PROTEÇÃO

PROTEÇÃO PROPOSTA

INTERESSE PATRIMONIAL

BREVE DESCRIÇÃO

ELEMENTOS NOTÁVEIS
Outros

Natureza Jurídica: Privado
Fontes:
Observações:

FICHA DE IMÓVEL INVENTARIADO

RUA: Rua João Vaz Corte Real
Nº POLÍCIA: 21
LUGAR: Tavira
FREGUESIA: Tavira (Santa Maria e Santiago)
COORDENADAS WGS84 (LAT,LON): 37.1278083663369,-7.65050903496139
COORDENADAS ETRS89 (X,Y): 42885.1033248083,-281891.257376723

Imóvel Nº IPA:

TIPO DE ARQUITECTURA
Civil

TIPOLOGIA

ÉPOCA DE CONSTRUÇÃO

ESTADO DE CONSERVAÇÃO

USO PREDOMINANTE

GRAU DE PROTEÇÃO

PROTEÇÃO PROPOSTA

INTERESSE PATRIMONIAL

BREVE DESCRIÇÃO

ELEMENTOS NOTÁVEIS
Fachada a preservar, Caixilharias, Cantarias/Cunhais, Ferragens, Gradeamentos, Platibandas/Frontão

Natureza Jurídica: Privado

Fontes:

Observações:

FICHA DE IMÓVEL INVENTARIADO

RUA: Rua João Vaz Corte Real
Nº POLÍCIA: 53,55
LUGAR: Tavira
FREGUESIA: Tavira (Santa Maria e Santiago)
COORDENADAS WGS84 (LAT,LON): 37.127668728936,-7.651461627768
COORDENADAS ETRS89 (X,Y): 42800.5313907128,-281907.18444392

Imóvel Nº IPA: IPA.00025778

TIPO DE ARQUITECTURA
Civil

TIPOLOGIA
Multifamiliar

ÉPOCA DE CONSTRUÇÃO
Século XX

ESTADO DE CONSERVAÇÃO

USO PREDOMINANTE
Habitação

GRAU DE PROTEÇÃO

PROTEÇÃO PROPOSTA

INTERESSE PATRIMONIAL

BREVE DESCRIÇÃO

Casa residencial, de dois pisos, resultante da ampliação em um piso (na década de 1960) de construção existente, carateristica da arquitetura regional da década de 1930.

ELEMENTOS NOTÁVEIS
Outros, Fachada a preservar

Natureza Jurídica: Privado
Fontes: www.monumentos.pt
Observações:

FICHA DE IMÓVEL INVENTARIADO

RUA: Rua João Vaz Corte Real
Nº POLÍCIA: 15,17,19,21
LUGAR: Tavira
FREGUESIA: Tavira (Santa Maria e Santiago)
COORDENADAS WGS84 (LAT,LON): 37.1276103029638,-7.65017963082545
COORDENADAS ETRS89 (X,Y): 42914.4871064825,-281913.089796888

Imóvel

Nº IPA:

TIPO DE ARQUITECTURA
Civil

TIPOLOGIA
Misto

ÉPOCA DE CONSTRUÇÃO

ESTADO DE CONSERVAÇÃO

USO PREDOMINANTE
Habitação, Comércio

GRAU DE PROTEÇÃO

PROTEÇÃO PROPOSTA

INTERESSE PATRIMONIAL

BREVE DESCRIÇÃO

ELEMENTOS NOTÁVEIS
Cantarias/Cunhais, Platibandas/Frontão, Ferragens, Outros, Fachada a preservar

Natureza Jurídica: Privado
Fontes:
Observações:

FICHA DE IMÓVEL INVENTARIADO

RUA: Rua Borda D'Água da Asseca
Nº POLÍCIA: 20
LUGAR: Tavira
FREGUESIA: Tavira (Santa Maria e Santiago)
COORDENADAS WGS84 (LAT,LON): 37.1275119626127,-7.65013394665971
COORDENADAS ETRS89 (X,Y): 42918.6022953146,-281923.983063753

Imóvel Nº IPA:

TIPO DE ARQUITECTURA
Civil

TIPOLOGIA

ÉPOCA DE CONSTRUÇÃO

ESTADO DE CONSERVAÇÃO

USO PREDOMINANTE
Comércio, Restauração e Bebidas

GRAU DE PROTEÇÃO

PROTEÇÃO PROPOSTA

INTERESSE PATRIMONIAL

BREVE DESCRIÇÃO

ELEMENTOS NOTÁVEIS
Fachada a preservar

Natureza Jurídica: Privado
Fontes:
Observações:

FICHA DE IMÓVEL INVENTARIADO

RUA: Rua Borda D'Água da Asseca
Nº POLÍCIA: 22
LUGAR: Tavira
FREGUESIA: Tavira (Santa Maria e Santiago)
COORDENADAS WGS84 (LAT,LON): 37.1274987395116,-7.65026630427465
COORDENADAS ETRS89 (X,Y): 42906.8479755236,-281925.510415025

Imóvel Nº IPA:

TIPO DE ARQUITECTURA
Civil

TIPOLOGIA

ÉPOCA DE CONSTRUÇÃO

ESTADO DE CONSERVAÇÃO

USO PREDOMINANTE

GRAU DE PROTEÇÃO

PROTEÇÃO PROPOSTA

INTERESSE PATRIMONIAL

BREVE DESCRIÇÃO

ELEMENTOS NOTÁVEIS
Fachada a preservar, Cantarias/Cunhais

Natureza Jurídica: Privado
Fontes:
Observações:

FICHA DE IMÓVEL INVENTARIADO

RUA: Rua 5 de Outubro
Nº POLÍCIA: 17,19,21
LUGAR: Tavira
FREGUESIA: Tavira (Santa Maria e Santiago)
COORDENADAS WGS84 (LAT,LON): 37.1275229959602,-7.64975322061308
COORDENADAS ETRS89 (X,Y): 42952.4287775532,-281922.586358875

Imóvel Nº IPA:

TIPO DE ARQUITECTURA
Civil

TIPOLOGIA

ÉPOCA DE CONSTRUÇÃO

ESTADO DE CONSERVAÇÃO

USO PREDOMINANTE
Comércio

GRAU DE PROTEÇÃO

PROTEÇÃO PROPOSTA

INTERESSE PATRIMONIAL

BREVE DESCRIÇÃO

ELEMENTOS NOTÁVEIS
Cantarias/Cunhais, Gradeamentos, Caixilharias, Edifício a preservar

Natureza Jurídica: Privado
Fontes:
Observações:

FICHA DE IMÓVEL INVENTARIADO

RUA: Rua 5 de Outubro
Nº POLÍCIA: 1,3,5
LUGAR: Tavira
FREGUESIA: Tavira (Santa Maria e Santiago)
COORDENADAS WGS84 (LAT,LON): 37.1273304203042,-7.64976699894695
COORDENADAS ETRS89 (X,Y): 42951.3132106038,-281943.964854399

Imóvel Nº IPA:

TIPO DE ARQUITECTURA
Civil

TIPOLOGIA

ÉPOCA DE CONSTRUÇÃO
Século XVI

ESTADO DE CONSERVAÇÃO

USO PREDOMINANTE
Habitação, Comércio

GRAU DE PROTEÇÃO

PROTEÇÃO PROPOSTA

INTERESSE PATRIMONIAL

BREVE DESCRIÇÃO

Edifício com fachada virada ao rio e volumetria coroada por telhados de tesouro.

ELEMENTOS NOTÁVEIS
Edifício a preservar, Beirados, Cantarias/Cunhais, Ferragens, Gradeamentos, Caixilharias

Natureza Jurídica: Privado

Fontes: Plano de reabilitação e salvaguarda do centro histórico de Tavira - 1ª fase análise; capítulo 7 - Espaços públicos e edifícios notáveis, ficha nº34; Carlos Duarte, José Lamas - Estudos de planeamento e arquitetura, lda., 1985.

Observações:

FICHA DE IMÓVEL INVENTARIADO

RUA: Rua 5 de Outubro
Nº POLÍCIA: 7,9,11,13,15
LUGAR: Tavira
FREGUESIA: Tavira (Santa Maria e Santiago)
COORDENADAS WGS84 (LAT,LON): 37.1274285529663,-7.64973732170231
COORDENADAS ETRS89 (X,Y): 42953.8949870444,-281933.06055326

Imóvel Nº IPA:

TIPO DE ARQUITECTURA
Civil

TIPOLOGIA

ÉPOCA DE CONSTRUÇÃO

ESTADO DE CONSERVAÇÃO

USO PREDOMINANTE
Habitação, Comércio

GRAU DE PROTEÇÃO

PROTEÇÃO PROPOSTA

INTERESSE PATRIMONIAL

BREVE DESCRIÇÃO

ELEMENTOS NOTÁVEIS
Beirados, Cantarias/Cunhais, Caixilharias, Edifício a preservar

Natureza Jurídica: Privado
Fontes:
Observações:

FICHA DE IMÓVEL INVENTARIADO

RUA: Praça Dr António Padinha
Nº POLÍCIA: 39,40,41,42
LUGAR: Tavira
FREGUESIA: Tavira (Santa Maria e Santiago)
COORDENADAS WGS84 (LAT,LON): 37.1279252598326,-7.64938079283347
COORDENADAS ETRS89 (X,Y): 42985.2965698342,-281877.774073685

Imóvel

Nº IPA:

TIPO DE ARQUITECTURA
Civil

TIPOLOGIA

ÉPOCA DE CONSTRUÇÃO

ESTADO DE CONSERVAÇÃO

USO PREDOMINANTE
Habitação, Restauração e Bebidas

GRAU DE PROTEÇÃO

PROTEÇÃO PROPOSTA

INTERESSE PATRIMONIAL

BREVE DESCRIÇÃO

ELEMENTOS NOTÁVEIS
Edifício a preservar

Natureza Jurídica: Privado
Fontes:
Observações:

FICHA DE IMÓVEL INVENTARIADO

RUA: Rua Dr António Cabreira
Nº POLÍCIA: 25,27,29,31,33
LUGAR: Tavira
FREGUESIA: Tavira (Santa Maria e Santiago)
COORDENADAS WGS84 (LAT,LON): 37.1278117004267,-7.64932662027036
COORDENADAS ETRS89 (X,Y): 42990.1747496992,-281890.352490662

Imóvel Nº IPA:

TIPO DE ARQUITECTURA
Civil

TIPOLOGIA

ÉPOCA DE CONSTRUÇÃO

ESTADO DE CONSERVAÇÃO

USO PREDOMINANTE
Habitação, Restauração e Bebidas

GRAU DE PROTEÇÃO

PROTEÇÃO PROPOSTA

INTERESSE PATRIMONIAL

BREVE DESCRIÇÃO

ELEMENTOS NOTÁVEIS
Edifício a preservar, Platibandas/Frontão, Gradeamentos, Ferragens

Natureza Jurídica: Privado
Fontes:
Observações:

FICHA DE IMÓVEL INVENTARIADO

RUA: Rua Dr António Cabreira
Nº POLÍCIA: 17,19,21,23
LUGAR: Tavira
FREGUESIA: Tavira (Santa Maria e Santiago)
COORDENADAS WGS84 (LAT,LON): 37.1277293951211,-7.64939705921523
COORDENADAS ETRS89 (X,Y): 42983.9618578827,-281899.518725559

Imóvel Nº IPA:

TIPO DE ARQUITECTURA
Civil

TIPOLOGIA

ÉPOCA DE CONSTRUÇÃO

ESTADO DE CONSERVAÇÃO

USO PREDOMINANTE

GRAU DE PROTEÇÃO

PROTEÇÃO PROPOSTA

INTERESSE PATRIMONIAL

BREVE DESCRIÇÃO

ELEMENTOS NOTÁVEIS
Edifício a preservar, Caixilharias, Cantarias/Cunhais, Ferragens, Gradeamentos, Beirados

Natureza Jurídica: Privado
Fontes:
Observações:

FICHA DE IMÓVEL INVENTARIADO

RUA: Praça Dr António Padinha
Nº POLÍCIA: 49,50
LUGAR: Tavira
FREGUESIA: Tavira (Santa Maria e Santiago)
COORDENADAS WGS84 (LAT,LON): 37.1276869224122,-7.64960367473134
COORDENADAS ETRS89 (X,Y): 42965.6253050272,-281904.325937538

Imóvel Nº IPA:

TIPO DE ARQUITECTURA
Civil

TIPOLOGIA

ÉPOCA DE CONSTRUÇÃO

ESTADO DE CONSERVAÇÃO

USO PREDOMINANTE
Habitação, Restauração e Bebidas

GRAU DE PROTEÇÃO

PROTEÇÃO PROPOSTA

INTERESSE PATRIMONIAL

BREVE DESCRIÇÃO

ELEMENTOS NOTÁVEIS
Beirados, Cantarias/Cunhais, Gradeamentos, Caixilharias, Edifício a preservar

Natureza Jurídica: Privado
Fontes:
Observações:

FICHA DE IMÓVEL INVENTARIADO

RUA: Rua 5 de Outubro
Nº POLÍCIA: 10,12,16,18
LUGAR: Tavira
FREGUESIA: Tavira (Santa Maria e Santiago)
COORDENADAS WGS84 (LAT,LON): 37.1275673083162,-7.64955640725776
COORDENADAS ETRS89 (X,Y): 42969.893281882,-281917.579447399

Imóvel Nº IPA:

TIPO DE ARQUITECTURA
Civil

TIPOLOGIA

ÉPOCA DE CONSTRUÇÃO

ESTADO DE CONSERVAÇÃO

USO PREDOMINANTE
Habitação, Comércio e Serviços

GRAU DE PROTEÇÃO

PROTEÇÃO PROPOSTA

INTERESSE PATRIMONIAL

BREVE DESCRIÇÃO

ELEMENTOS NOTÁVEIS
Platibandas/Frontão, Cantarias/Cunhais, Ferragens, Gradeamentos, Caixilharias, Edifício a preservar

Natureza Jurídica: Privado
Fontes:
Observações:

Ficha Nº**51**

FICHA DE IMÓVEL INVENTARIADO

RUA: Rua 5 de Outubro
Nº POLÍCIA: 2,8
LUGAR: Tavira
FREGUESIA: Tavira (Santa Maria e Santiago)
COORDENADAS WGS84 (LAT,LON): 37.1274638445486,-7.64952345089864
COORDENADAS ETRS89 (X,Y): 42972.8804010802,-281929.047052473

Imóvel Nº IPA:

TIPO DE ARQUITECTURA
Civil

TIPOLOGIA

ÉPOCA DE CONSTRUÇÃO

ESTADO DE CONSERVAÇÃO

USO PREDOMINANTE
Habitação, Comércio e Serviços

GRAU DE PROTEÇÃO

PROTEÇÃO PROPOSTA

INTERESSE PATRIMONIAL

BREVE DESCRIÇÃO

ELEMENTOS NOTÁVEIS
Platibandas/Frontão, Gradeamentos, Cantarias/Cunhais, Edifício a preservar

PÁG. **1/2**

Natureza Jurídica: Privado
Fontes:
Observações:

FICHA DE IMÓVEL INVENTARIADO

RUA: Rua Dr António Cabreira
Nº POLÍCIA: 11,13,15
LUGAR: Tavira
FREGUESIA: Tavira (Santa Maria e Santiago)
COORDENADAS WGS84 (LAT,LON): 37.1276160422231,-7.64944753938943
COORDENADAS ETRS89 (X,Y): 42979.5401160928,-281912.121615267

Imóvel Nº IPA:

TIPO DE ARQUITECTURA
Civil

TIPOLOGIA

ÉPOCA DE CONSTRUÇÃO

ESTADO DE CONSERVAÇÃO

USO PREDOMINANTE
Habitação, Comércio e Serviços

GRAU DE PROTEÇÃO

PROTEÇÃO PROPOSTA

INTERESSE PATRIMONIAL

BREVE DESCRIÇÃO

ELEMENTOS NOTÁVEIS
Edifício a preservar, Caixilharias, Cantarias/Cunhais, Ferragens, Gradeamentos, Platibandas/Frontão, Revestimentos

PÁG. 1/2

Natureza Jurídica: Privado

Fontes:

Observações:

FICHA DE IMÓVEL INVENTARIADO

RUA: Rua Dr António Cabreira
Nº POLÍCIA: 33
LUGAR: Tavira
FREGUESIA: Tavira (Santa Maria e Santiago)
COORDENADAS WGS84 (LAT,LON): 37.1278840444978,-7.64926120465519
COORDENADAS ETRS89 (X,Y): 42995.9468736968,-281882.294035354

Imóvel

Nº IPA:

TIPO DE ARQUITECTURA
Civil

TIPOLOGIA

ÉPOCA DE CONSTRUÇÃO

ESTADO DE CONSERVAÇÃO

USO PREDOMINANTE
Restauração e Bebidas

GRAU DE PROTEÇÃO

PROTEÇÃO PROPOSTA

INTERESSE PATRIMONIAL

BREVE DESCRIÇÃO

ELEMENTOS NOTÁVEIS
Cantarias/Cunhais

Natureza Jurídica: Privado
Fontes:
Observações:

FICHA DE IMÓVEL INVENTARIADO

RUA: Rua dos Fumeiros de Diante
Nº POLÍCIA: 23
LUGAR: Tavira
FREGUESIA: Tavira (Santa Maria e Santiago)
COORDENADAS WGS84 (LAT,LON): 37.1293301332773,-7.64873282903386
COORDENADAS ETRS89 (X,Y): 43042.0810780583,-281721.565986475

Imóvel Nº IPA:

TIPO DE ARQUITECTURA
Civil

TIPOLOGIA

ÉPOCA DE CONSTRUÇÃO

ESTADO DE CONSERVAÇÃO

USO PREDOMINANTE
Habitação

GRAU DE PROTEÇÃO

PROTEÇÃO PROPOSTA

INTERESSE PATRIMONIAL

BREVE DESCRIÇÃO

ELEMENTOS NOTÁVEIS
Cantarias/Cunhais

Natureza Jurídica: Privado
Fontes:
Observações:

FICHA DE IMÓVEL INVENTARIADO

RUA: Praça Dr António Padinha
Nº POLÍCIA: 28
LUGAR: Tavira
FREGUESIA: Tavira (Santa Maria e Santiago)
COORDENADAS WGS84 (LAT,LON): 37.1286267522705,-7.64940598654515
COORDENADAS ETRS89 (X,Y): 42982.6610520649,-281799.933057799

Imóvel Nº IPA:

TIPO DE ARQUITECTURA
Civil

TIPOLOGIA

ÉPOCA DE CONSTRUÇÃO

ESTADO DE CONSERVAÇÃO

USO PREDOMINANTE
Restauração e Bebidas

GRAU DE PROTEÇÃO

PROTEÇÃO PROPOSTA

INTERESSE PATRIMONIAL

BREVE DESCRIÇÃO

ELEMENTOS NOTÁVEIS
Edifício a preservar, Telhados de tesouro, Beirados, Caixilharias, Cantarias/Cunhais, Ferragens, Gradeamentos

PÁG. 1/2

Natureza Jurídica: Privado
Fontes:
Observações:

FICHA DE IMÓVEL INVENTARIADO

RUA: Praça Dr António Padinha
Nº POLÍCIA: 33,34,35
LUGAR: Tavira
FREGUESIA: Tavira (Santa Maria e Santiago)
COORDENADAS WGS84 (LAT,LON): 37.1284145668968,-7.6493880211159
COORDENADAS ETRS89 (X,Y): 42984.3775078743,-281823.473496202

Imóvel Nº IPA:

TIPO DE ARQUITECTURA
Civil

TIPOLOGIA

ÉPOCA DE CONSTRUÇÃO
Século XVIII

ESTADO DE CONSERVAÇÃO
Mau

USO PREDOMINANTE

GRAU DE PROTEÇÃO

PROTEÇÃO PROPOSTA

INTERESSE PATRIMONIAL

BREVE DESCRIÇÃO

Edifício de grandes proporções e cantarias notáveis. As obras de alteração adicionaram a platibanda e as pilastras na área central da fachada, tendo sido retirado o brasão sobre a janela do centro.

ELEMENTOS NOTÁVEIS
Edifício a preservar, Caixilharias, Cantarias/Cunhais, Ferragens, Gradeamentos, Platibandas/Frontão, Outros

Natureza Jurídica:	Privado
Fontes:	Plano de reabilitação e salvaguarda do centro histórico de Tavira - 1ª fase análise; capítulo 7 - Espaços públicos e edifícios notáveis, ficha nº31; Carlos Duarte, José Lamas - Estudos de planeamento e arquitetura, lda., 1985.
Observações:	

FICHA DE IMÓVEL INVENTARIADO

RUA: Praça Dr António Padinha
Nº POLÍCIA: 36,37
LUGAR: Tavira
FREGUESIA: Tavira (Santa Maria e Santiago)
COORDENADAS WGS84 (LAT,LON): 37.1283295412257,-7.64928088208132
COORDENADAS ETRS89 (X,Y): 42993.9462620906,-281832.861218472

Imóvel Nº IPA:

TIPO DE ARQUITECTURA
Civil

TIPOLOGIA

ÉPOCA DE CONSTRUÇÃO
Século XVIII

ESTADO DE CONSERVAÇÃO
Mau

USO PREDOMINANTE

GRAU DE PROTEÇÃO

PROTEÇÃO PROPOSTA

INTERESSE PATRIMONIAL

BREVE DESCRIÇÃO

Edifício de grandes proporções e cantarias notáveis. As obras de alteração adicionaram a platibanda e as pilastras na área central da fachada, tendo sido retirado o brasão sobre a janela do centro.

ELEMENTOS NOTÁVEIS
Edifício a preservar, Caixilharias, Cantarias/Cunhais, Gradeamentos, Ferragens, Platibandas/Frontão, Outros

Natureza Jurídica:	Privado
Fontes:	Plano de reabilitação e salvaguarda do centro histórico de Tavira - 1ª fase análise; capítulo 7 - Espaços públicos e edifícios notáveis, ficha nº31; Carlos Duarte, José Lamas - Estudos de planeamento e arquitetura, lda., 1985.
Observações:	

FICHA DE IMÓVEL INVENTARIADO

RUA: Rua Chefe António Afonso
Nº POLÍCIA: 11
LUGAR: Tavira
FREGUESIA: Tavira (Santa Maria e Santiago)
COORDENADAS WGS84 (LAT,LON): 37.1278977886135,-7.65359786611109
COORDENADAS ETRS89 (X,Y): 42610.5693832002,-281882.724249802

Imóvel Nº IPA:

TIPO DE ARQUITECTURA
Civil

TIPOLOGIA

ÉPOCA DE CONSTRUÇÃO

ESTADO DE CONSERVAÇÃO

USO PREDOMINANTE
Serviços (Canil Municipal)

GRAU DE PROTEÇÃO

PROTEÇÃO PROPOSTA

INTERESSE PATRIMONIAL

BREVE DESCRIÇÃO

ELEMENTOS NOTÁVEIS
Fachada a preservar, Outros, Ferragens

Natureza Jurídica: Público
Fontes:
Observações:

FICHA DE IMÓVEL INVENTARIADO

RUA: Travessa dos Fumeiros
Nº POLÍCIA: 5
LUGAR: Tavira
FREGUESIA: Tavira (Santa Maria e Santiago)
COORDENADAS WGS84 (LAT,LON): 37.1292082508379,-7.64839853516176
COORDENADAS ETRS89 (X,Y): 43071.8560275121,-281734.94099711

Imóvel Nº IPA:

TIPO DE ARQUITECTURA
Civil

TIPOLOGIA

ÉPOCA DE CONSTRUÇÃO

ESTADO DE CONSERVAÇÃO

USO PREDOMINANTE

GRAU DE PROTEÇÃO

PROTEÇÃO PROPOSTA

INTERESSE PATRIMONIAL

BREVE DESCRIÇÃO

ELEMENTOS NOTÁVEIS
Caixilharias, Outros

Natureza Jurídica: Privado
Fontes:
Observações:

FICHA DE IMÓVEL INVENTARIADO

RUA: Travessa dos Fumeiros
Nº POLÍCIA:
LUGAR: Tavira
FREGUESIA: Tavira (Santa Maria e Santiago)
COORDENADAS WGS84 (LAT,LON): 37.1292483726926,-7.64825927253778
COORDENADAS ETRS89 (X,Y): 43084.2083963962,-281730.425023891

Imóvel Nº IPA:

TIPO DE ARQUITECTURA
Civil

TIPOLOGIA

ÉPOCA DE CONSTRUÇÃO

ESTADO DE CONSERVAÇÃO

USO PREDOMINANTE

GRAU DE PROTEÇÃO

PROTEÇÃO PROPOSTA

INTERESSE PATRIMONIAL

BREVE DESCRIÇÃO

ELEMENTOS NOTÁVEIS
Outros, Caixilharias, Beirados

Natureza Jurídica: Privado
Fontes:
Observações:

FICHA DE IMÓVEL INVENTARIADO

RUA: Largo de São Brás
Nº POLÍCIA: 17
LUGAR: Tavira
FREGUESIA: Tavira (Santa Maria e Santiago)
COORDENADAS WGS84 (LAT,LON): 37.1291939393792,-7.64796402891496
COORDENADAS ETRS89 (X,Y): 43110.4751104574,-281736.332041366

Imóvel Nº IPA:

TIPO DE ARQUITECTURA
Civil

TIPOLOGIA

ÉPOCA DE CONSTRUÇÃO

ESTADO DE CONSERVAÇÃO

USO PREDOMINANTE
Habitação

GRAU DE PROTEÇÃO

PROTEÇÃO PROPOSTA

INTERESSE PATRIMONIAL

BREVE DESCRIÇÃO

ELEMENTOS NOTÁVEIS
Fachada a preservar, Beirados

Natureza Jurídica: Privado
Fontes:
Observações:

FICHA DE IMÓVEL INVENTARIADO

RUA: Largo de São Brás
Nº POLÍCIA: 18
LUGAR: Tavira
FREGUESIA: Tavira (Santa Maria e Santiago)
COORDENADAS WGS84 (LAT,LON): 37.1291890373813,-7.64790436606162
COORDENADAS ETRS89 (X,Y): 43115.779635197,-281736.848971107

Imóvel Nº IPA:

TIPO DE ARQUITECTURA
Civil

TIPOLOGIA

ÉPOCA DE CONSTRUÇÃO

ESTADO DE CONSERVAÇÃO

USO PREDOMINANTE
Habitação

GRAU DE PROTEÇÃO

PROTEÇÃO PROPOSTA

INTERESSE PATRIMONIAL

BREVE DESCRIÇÃO

ELEMENTOS NOTÁVEIS
Chaminés, Telhados de tesouro, Fachada a preservar

Natureza Jurídica: Privado
Fontes:
Observações:

FICHA DE IMÓVEL INVENTARIADO

RUA: Largo de São Brás
Nº POLÍCIA: 15
LUGAR: Tavira
FREGUESIA: Tavira (Santa Maria e Santiago)
COORDENADAS WGS84 (LAT,LON): 37.1291227637648,-7.64806518166433
COORDENADAS ETRS89 (X,Y): 43101.5268684353,-281744.277130491

Imóvel

Nº IPA:

TIPO DE ARQUITECTURA
Civil

TIPOLOGIA

ÉPOCA DE CONSTRUÇÃO

ESTADO DE CONSERVAÇÃO

USO PREDOMINANTE
Habitação

GRAU DE PROTEÇÃO

PROTEÇÃO PROPOSTA

INTERESSE PATRIMONIAL

BREVE DESCRIÇÃO

ELEMENTOS NOTÁVEIS
Chaminés, Beirados

Natureza Jurídica: Privado
Fontes:
Observações:

FICHA DE IMÓVEL INVENTARIADO

RUA: Largo de São Brás
Nº POLÍCIA: 14
LUGAR: Tavira
FREGUESIA: Tavira (Santa Maria e Santiago)
COORDENADAS WGS84 (LAT,LON): 37.1290952197068,-7.64811449212343
COORDENADAS ETRS89 (X,Y): 43097.160671376,-281747.356392064

Imóvel

Nº IPA:

TIPO DE ARQUITECTURA
Civil

TIPOLOGIA

ÉPOCA DE CONSTRUÇÃO

ESTADO DE CONSERVAÇÃO

USO PREDOMINANTE
Habitação

GRAU DE PROTEÇÃO

PROTEÇÃO PROPOSTA

INTERESSE PATRIMONIAL

BREVE DESCRIÇÃO

ELEMENTOS NOTÁVEIS
Cantarias/Cunhais, Fachada a preservar

Natureza Jurídica: Privado
Fontes:
Observações:

FICHA DE IMÓVEL INVENTARIADO

RUA: Largo de São Brás
Nº POLÍCIA: 12
LUGAR: Tavira
FREGUESIA: Tavira (Santa Maria e Santiago)
COORDENADAS WGS84 (LAT,LON): 37.1290515538075,-7.64823477213163
COORDENADAS ETRS89 (X,Y): 43086.4971243437,-281752.257089497

Imóvel

Nº IPA:

TIPO DE ARQUITECTURA
Civil

TIPOLOGIA

ÉPOCA DE CONSTRUÇÃO

ESTADO DE CONSERVAÇÃO

USO PREDOMINANTE
Habitação

GRAU DE PROTEÇÃO

PROTEÇÃO PROPOSTA

INTERESSE PATRIMONIAL

BREVE DESCRIÇÃO

ELEMENTOS NOTÁVEIS
Platibandas/Frontão, Cantarias/Cunhais, Fachada a preservar

Natureza Jurídica: Privado
Fontes:
Observações:

FICHA DE IMÓVEL INVENTARIADO

RUA: Largo de São Brás
Nº POLÍCIA: 11
LUGAR: Tavira
FREGUESIA: Tavira (Santa Maria e Santiago)
COORDENADAS WGS84 (LAT,LON): 37.1290181155531,-7.64828713287987
COORDENADAS ETRS89 (X,Y): 43081.8632043672,-281755.991872342

Imóvel

Nº IPA:

TIPO DE ARQUITECTURA
Civil

TIPOLOGIA

ÉPOCA DE CONSTRUÇÃO

ESTADO DE CONSERVAÇÃO

USO PREDOMINANTE
Habitação

GRAU DE PROTEÇÃO

PROTEÇÃO PROPOSTA

INTERESSE PATRIMONIAL

BREVE DESCRIÇÃO

ELEMENTOS NOTÁVEIS
Platibandas/Frontão, Caixilharias, Fachada a preservar

Natureza Jurídica: Privado
Fontes:
Observações:

FICHA DE IMÓVEL INVENTARIADO

RUA: Largo de São Brás
Nº POLÍCIA: 9,10
LUGAR: Tavira
FREGUESIA: Tavira (Santa Maria e Santiago)
COORDENADAS WGS84 (LAT,LON): 37.1289969231987,-7.64835051046083
COORDENADAS ETRS89 (X,Y): 43076.2433620948,-281758.372588268

Imóvel

Nº IPA:

TIPO DE ARQUITECTURA
Civil

TIPOLOGIA

ÉPOCA DE CONSTRUÇÃO

ESTADO DE CONSERVAÇÃO

USO PREDOMINANTE
Habitação

GRAU DE PROTEÇÃO

PROTEÇÃO PROPOSTA

INTERESSE PATRIMONIAL

BREVE DESCRIÇÃO

ELEMENTOS NOTÁVEIS
Cantarias/Cunhais

Natureza Jurídica: Privado
Fontes:
Observações:

FICHA DE IMÓVEL INVENTARIADO

RUA: Largo de São Brás
Nº POLÍCIA: 7
LUGAR: Tavira
FREGUESIA: Tavira (Santa Maria e Santiago)
COORDENADAS WGS84 (LAT,LON): 37.1289169970052,-7.64845338877643
COORDENADAS ETRS89 (X,Y): 43067.1466858872,-281767.289572565

Imóvel Nº IPA:

TIPO DE ARQUITECTURA
Civil

TIPOLOGIA

ÉPOCA DE CONSTRUÇÃO

ESTADO DE CONSERVAÇÃO

USO PREDOMINANTE
Habitação

GRAU DE PROTEÇÃO

PROTEÇÃO PROPOSTA

INTERESSE PATRIMONIAL

BREVE DESCRIÇÃO

ELEMENTOS NOTÁVEIS
Beirados, Caixilharias, Cantarias/Cunhais, Platibandas/Frontão, Ferragens, Fachada a preservar

Natureza Jurídica: Privado
Fontes:
Observações:

FICHA DE IMÓVEL INVENTARIADO

RUA: Largo de São Brás
Nº POLÍCIA: 2
LUGAR: Tavira
FREGUESIA: Tavira (Santa Maria e Santiago)
COORDENADAS WGS84 (LAT,LON): 37.1287909056152,-7.64864051632354
COORDENADAS ETRS89 (X,Y): 43050.5895738458,-281781.368227733

Imóvel

Nº IPA:

TIPO DE ARQUITECTURA
Civil

TIPOLOGIA

ÉPOCA DE CONSTRUÇÃO

ESTADO DE CONSERVAÇÃO

USO PREDOMINANTE
Habitação

GRAU DE PROTEÇÃO

PROTEÇÃO PROPOSTA

INTERESSE PATRIMONIAL

BREVE DESCRIÇÃO

ELEMENTOS NOTÁVEIS
Fachada a preservar, Beirados

Natureza Jurídica: Privado
Fontes:
Observações:

FICHA DE IMÓVEL INVENTARIADO

RUA: Largo de São Brás
Nº POLÍCIA: 1
LUGAR: Tavira
FREGUESIA: Tavira (Santa Maria e Santiago)
COORDENADAS WGS84 (LAT,LON): 37.1287665321144,-7.64866576686176
COORDENADAS ETRS89 (X,Y): 43048.3595612614,-281784.084678822

Imóvel

Nº IPA:

TIPO DE ARQUITECTURA
Civil

TIPOLOGIA

ÉPOCA DE CONSTRUÇÃO

ESTADO DE CONSERVAÇÃO

USO PREDOMINANTE
Habitação

GRAU DE PROTEÇÃO

PROTEÇÃO PROPOSTA

INTERESSE PATRIMONIAL

BREVE DESCRIÇÃO

ELEMENTOS NOTÁVEIS
Fachada a preservar, Platibandas/Frontão

Natureza Jurídica: Privado
Fontes:
Observações:

FICHA DE IMÓVEL INVENTARIADO

RUA: Rua Almirante Cândido dos Reis
Nº POLÍCIA: 1,3
LUGAR: Tavira
FREGUESIA: Tavira (Santa Maria e Santiago)
COORDENADAS WGS84 (LAT,LON): 37.1282746236901,-7.64916150397875
COORDENADAS ETRS89 (X,Y): 43004.5855996859,-281838.901950019

Imóvel Nº IPA:

TIPO DE ARQUITECTURA
Civil

TIPOLOGIA

ÉPOCA DE CONSTRUÇÃO

ESTADO DE CONSERVAÇÃO

USO PREDOMINANTE
Habitação, Comércio

GRAU DE PROTEÇÃO

PROTEÇÃO PROPOSTA

INTERESSE PATRIMONIAL

BREVE DESCRIÇÃO

ELEMENTOS NOTÁVEIS
Edifício a preservar, Beirados, Cantarias/Cunhais, Gradeamentos, Ferragens

Natureza Jurídica: Privado
Fontes:
Observações:

FICHA DE IMÓVEL INVENTARIADO

RUA: Rua Almirante Cândido dos Reis
Nº POLÍCIA: 7,9,11
LUGAR: Tavira
FREGUESIA: Tavira (Santa Maria e Santiago)
COORDENADAS WGS84 (LAT,LON): 37.1282278467063,-7.64911461394738
COORDENADAS ETRS89 (X,Y): 43008.7788490441,-281844.072067635

Imóvel Nº IPA:

TIPO DE ARQUITECTURA
Civil

TIPOLOGIA

ÉPOCA DE CONSTRUÇÃO

ESTADO DE CONSERVAÇÃO

USO PREDOMINANTE
Habitação, Serviços

GRAU DE PROTEÇÃO

PROTEÇÃO PROPOSTA

INTERESSE PATRIMONIAL

BREVE DESCRIÇÃO

ELEMENTOS NOTÁVEIS
Fachada a preservar, Cantarias/Cunhais, Platibandas/Frontão, Gradeamentos, Beirados, Caixilharias, Outros

Natureza Jurídica: Privado
Fontes:
Observações:

FICHA DE IMÓVEL INVENTARIADO

RUA: Rua Almirante Cândido dos Reis
Nº POLÍCIA: 11
LUGAR: Tavira
FREGUESIA: Tavira (Santa Maria e Santiago)
COORDENADAS WGS84 (LAT,LON): 37.1281951325381,-7.64904122461573
COORDENADAS ETRS89 (X,Y): 43015.318949092,-281847.669467562

Imóvel Nº IPA:

TIPO DE ARQUITECTURA
Civil

TIPOLOGIA

ÉPOCA DE CONSTRUÇÃO

ESTADO DE CONSERVAÇÃO

USO PREDOMINANTE
Habitação

GRAU DE PROTEÇÃO

PROTEÇÃO PROPOSTA

INTERESSE PATRIMONIAL

BREVE DESCRIÇÃO

ELEMENTOS NOTÁVEIS
Platibandas/Frontão, Ferragens, Beirados, Gradeamentos, Fachada a preservar, Cantarias/Cunhais, Outros

Natureza Jurídica: Privado
Fontes:
Observações:

FICHA DE IMÓVEL INVENTARIADO

RUA: Rua Almirante Cândido dos Reis
Nº POLÍCIA: 19,21,23
LUGAR: Tavira
FREGUESIA: Tavira (Santa Maria e Santiago)
COORDENADAS WGS84 (LAT,LON): 37.1281716367285,-7.64895137106075
COORDENADAS ETRS89 (X,Y): 43023.316895502,-281850.236336192

Imóvel Nº IPA:

TIPO DE ARQUITECTURA
Civil

TIPOLOGIA

ÉPOCA DE CONSTRUÇÃO

ESTADO DE CONSERVAÇÃO

USO PREDOMINANTE
Habitação, Comércio

GRAU DE PROTEÇÃO

PROTEÇÃO PROPOSTA

INTERESSE PATRIMONIAL

BREVE DESCRIÇÃO

ELEMENTOS NOTÁVEIS
Fachada a preservar, Cantarias/Cunhais, Platibandas/Frontão, Ferragens, Beirados, Gradeamentos, Outros

Natureza Jurídica: Privado
Fontes:
Observações:

FICHA DE IMÓVEL INVENTARIADO

RUA: Rua Almirante Cândido dos Reis
Nº POLÍCIA: 25,27,29
LUGAR: Tavira
FREGUESIA: Tavira (Santa Maria e Santiago)
COORDENADAS WGS84 (LAT,LON): 37.1281109259542,-7.64892482771148
COORDENADAS ETRS89 (X,Y): 43025.7099833997,-281856.962055334

Imóvel Nº IPA:

TIPO DE ARQUITECTURA
Civil

TIPOLOGIA

ÉPOCA DE CONSTRUÇÃO

ESTADO DE CONSERVAÇÃO

USO PREDOMINANTE
Habitação

GRAU DE PROTEÇÃO

PROTEÇÃO PROPOSTA

INTERESSE PATRIMONIAL

BREVE DESCRIÇÃO

ELEMENTOS NOTÁVEIS
Fachada a preservar, Ferragens, Platibandas/Frontão, Gradeamentos, Cantarias/Cunhais, Outros

Natureza Jurídica: Privado
Fontes:
Observações:

FICHA DE IMÓVEL INVENTARIADO

RUA: Rua Corujeira Pequena
Nº POLÍCIA: 11
LUGAR: Tavira
FREGUESIA: Tavira (Santa Maria e Santiago)
COORDENADAS WGS84 (LAT,LON): 37.1284107033365,-7.64866736613538
COORDENADAS ETRS89 (X,Y): 43048.418991424,-281823.575687862

Imóvel Nº IPA:

TIPO DE ARQUITECTURA
Civil

TIPOLOGIA

ÉPOCA DE CONSTRUÇÃO

ESTADO DE CONSERVAÇÃO

USO PREDOMINANTE
Habitação

GRAU DE PROTEÇÃO

PROTEÇÃO PROPOSTA

INTERESSE PATRIMONIAL

BREVE DESCRIÇÃO

ELEMENTOS NOTÁVEIS
Beirados, Fachada a preservar

Natureza Jurídica: Privado
Fontes:
Observações:

FICHA DE IMÓVEL INVENTARIADO

RUA: Rua Corujeira Pequena
Nº POLÍCIA: 13,15
LUGAR: Tavira
FREGUESIA: Tavira (Santa Maria e Santiago)
COORDENADAS WGS84 (LAT,LON): 37.1284790904147,-7.64864891162583
COORDENADAS ETRS89 (X,Y): 43050.020171235,-281815.977642366

Imóvel Nº IPA:

TIPO DE ARQUITECTURA
Civil

TIPOLOGIA

ÉPOCA DE CONSTRUÇÃO

ESTADO DE CONSERVAÇÃO

USO PREDOMINANTE
Habitação

GRAU DE PROTEÇÃO

PROTEÇÃO PROPOSTA

INTERESSE PATRIMONIAL

BREVE DESCRIÇÃO

ELEMENTOS NOTÁVEIS
Fachada a preservar, Platibandas/Frontão, Cantarias/Cunhais, Ferragens, Caixilharias, Outros

Natureza Jurídica: Privado
Fontes:
Observações:

FICHA DE IMÓVEL INVENTARIADO

RUA: Largo de São Brás
Nº POLÍCIA: 24
LUGAR: Tavira
FREGUESIA: Tavira (Santa Maria e Santiago)
COORDENADAS WGS84 (LAT,LON): 37.1291869628109,-7.6471391401664
COORDENADAS ETRS89 (X,Y): 43183.7801089439,-281736.73133818

Imóvel Nº IPA:

TIPO DE ARQUITECTURA
Civil

TIPOLOGIA
Unifamiliar

ÉPOCA DE CONSTRUÇÃO
Século XVI

ESTADO DE CONSERVAÇÃO
Razoável

USO PREDOMINANTE
Habitação

GRAU DE PROTEÇÃO

PROTEÇÃO PROPOSTA

INTERESSE PATRIMONIAL

BREVE DESCRIÇÃO

Pequena habitação, alvo de beneficiações, que integra cantaria manuelina.

ELEMENTOS NOTÁVEIS
Fachada a preservar, Cantarias/Cunhais

PÁG. 1/2

Natureza Jurídica:	Privado
Fontes:	Plano de reabilitação e salvaguarda do centro histórico de Tavira - 1ª fase análise; capítulo 7 - Espaços públicos e edifícios notáveis, ficha nº54; Carlos Duarte, José Lamas - Estudos de planeamento e arquitetura, lda., 1985.
Observações:	

FICHA DE IMÓVEL INVENTARIADO

RUA: Largo de São Brás
Nº POLÍCIA: 28,29
LUGAR: Tavira
FREGUESIA: Tavira (Santa Maria e Santiago)
COORDENADAS WGS84 (LAT,LON): 37.1291656210745,-7.64691298735189
COORDENADAS ETRS89 (X,Y): 43203.8885717983,-281738.996954979

Imóvel Nº IPA:

TIPO DE ARQUITECTURA
Civil

TIPOLOGIA

ÉPOCA DE CONSTRUÇÃO

ESTADO DE CONSERVAÇÃO

USO PREDOMINANTE
Habitação

GRAU DE PROTEÇÃO

PROTEÇÃO PROPOSTA

INTERESSE PATRIMONIAL

BREVE DESCRIÇÃO

ELEMENTOS NOTÁVEIS
Telhados de tesouro, Cantarias/Cunhais, Beirados, Caixilharias, Edifício a preservar, Outros

Natureza Jurídica: Privado
Fontes:
Observações:

FICHA DE IMÓVEL INVENTARIADO

RUA: Largo de São Brás
Nº POLÍCIA: 30,31
LUGAR: Tavira
FREGUESIA: Tavira (Santa Maria e Santiago)
COORDENADAS WGS84 (LAT,LON): 37.1291660114837,-7.64683739535758
COORDENADAS ETRS89 (X,Y): 43210.6055872728,-281738.919217092

Imóvel Nº IPA:

TIPO DE ARQUITECTURA
Civil

TIPOLOGIA

ÉPOCA DE CONSTRUÇÃO

ESTADO DE CONSERVAÇÃO

USO PREDOMINANTE
Habitação

GRAU DE PROTEÇÃO

PROTEÇÃO PROPOSTA

INTERESSE PATRIMONIAL

BREVE DESCRIÇÃO

ELEMENTOS NOTÁVEIS
Telhados de tesouro, Beirados, Ferragens, Platibandas/Frontão, Cantarias/Cunhais, Gradeamentos, Edifício a preservar

Natureza Jurídica: Privado

Fontes:

Observações:

FICHA DE IMÓVEL INVENTARIADO

RUA: Largo do Carmo
Nº POLÍCIA: 8
LUGAR: Tavira
FREGUESIA: Tavira (Santa Maria e Santiago)
COORDENADAS WGS84 (LAT,LON): 37.1294106164479,-7.64678482257927
COORDENADAS ETRS89 (X,Y): 43215.138209206,-281711.748739327

Imóvel Nº IPA:

TIPO DE ARQUITECTURA
Civil

TIPOLOGIA

ÉPOCA DE CONSTRUÇÃO

ESTADO DE CONSERVAÇÃO

USO PREDOMINANTE
Habitação

GRAU DE PROTEÇÃO

PROTEÇÃO PROPOSTA

INTERESSE PATRIMONIAL

BREVE DESCRIÇÃO

ELEMENTOS NOTÁVEIS
Beirados, Caixilharias

Natureza Jurídica: Privado
Fontes:
Observações:

FICHA DE IMÓVEL INVENTARIADO

RUA: Rua Almirante Cândido dos Reis
Nº POLÍCIA: 43,45,47
LUGAR: Tavira
FREGUESIA: Tavira (Santa Maria e Santiago)
COORDENADAS WGS84 (LAT,LON): 37.1281284684638,-7.64851859043183
COORDENADAS ETRS89 (X,Y): 43061.7995009902,-281854.830950933

Imóvel Nº IPA:

TIPO DE ARQUITECTURA
Civil

TIPOLOGIA

ÉPOCA DE CONSTRUÇÃO

ESTADO DE CONSERVAÇÃO

USO PREDOMINANTE
Habitação, Comércio

GRAU DE PROTEÇÃO

PROTEÇÃO PROPOSTA

INTERESSE PATRIMONIAL

BREVE DESCRIÇÃO

ELEMENTOS NOTÁVEIS
Platibandas/Frontão, Cantarias/Cunhais, Gradeamentos, Telhados de tesouro, Beirados, Ferragens, Edifício a preservar

Natureza Jurídica: Privado

Fontes:

Observações:

FICHA DE IMÓVEL INVENTARIADO

RUA: Rua Almirante Cândido dos Reis
Nº POLÍCIA: 37,39,41
LUGAR: Tavira
FREGUESIA: Tavira (Santa Maria e Santiago)
COORDENADAS WGS84 (LAT,LON): 37.1280707151957,-7.64863359271936
COORDENADAS ETRS89 (X,Y): 43051.6127708445,-281861.292639881

Imóvel Nº IPA:

TIPO DE ARQUITECTURA
Civil

TIPOLOGIA

ÉPOCA DE CONSTRUÇÃO

ESTADO DE CONSERVAÇÃO

USO PREDOMINANTE
Habitação, Comércio

GRAU DE PROTEÇÃO

PROTEÇÃO PROPOSTA

INTERESSE PATRIMONIAL

BREVE DESCRIÇÃO

ELEMENTOS NOTÁVEIS
Cantarias/Cunhais, Gradeamentos, Fachada a preservar, Ferragens, Beirados, Telhados de tesouro

Natureza Jurídica: Privado
Fontes:
Observações:

FICHA DE IMÓVEL INVENTARIADO

RUA: Rua de Álvares Botelho
Nº POLÍCIA: 9,11
LUGAR: Tavira
FREGUESIA: Tavira (Santa Maria e Santiago)
COORDENADAS WGS84 (LAT,LON): 37.1281567501069,-7.64839529530975
COORDENADAS ETRS89 (X,Y): 43072.7398431616,-281851.636280778

Imóvel Nº IPA:

TIPO DE ARQUITECTURA
Civil

TIPOLOGIA

ÉPOCA DE CONSTRUÇÃO

ESTADO DE CONSERVAÇÃO

USO PREDOMINANTE
Habitação, Comércio

GRAU DE PROTEÇÃO

PROTEÇÃO PROPOSTA

INTERESSE PATRIMONIAL

BREVE DESCRIÇÃO

ELEMENTOS NOTÁVEIS
Gradeamentos, Cantarias/Cunhais

Natureza Jurídica: Privado
Fontes:
Observações:

FICHA DE IMÓVEL INVENTARIADO

RUA: Rua de Álvares Botelho
Nº POLÍCIA: 15,17,19
LUGAR: Tavira
FREGUESIA: Tavira (Santa Maria e Santiago)
COORDENADAS WGS84 (LAT,LON): 37.1282203594548,-7.64829633730474
COORDENADAS ETRS89 (X,Y): 43081.4974853227,-281844.531933715

Imóvel Nº IPA:

TIPO DE ARQUITECTURA
Civil

TIPOLOGIA

ÉPOCA DE CONSTRUÇÃO

ESTADO DE CONSERVAÇÃO

USO PREDOMINANTE
Habitação

GRAU DE PROTEÇÃO

PROTEÇÃO PROPOSTA

INTERESSE PATRIMONIAL

BREVE DESCRIÇÃO

ELEMENTOS NOTÁVEIS
Ferragens, Porta de reixa Obs: porta recuperada, Platibandas/Frontão, Gradeamentos, Cantarias/Cunhais, Caixilharias

Natureza Jurídica: Privado

Fontes:

Observações:

FICHA DE IMÓVEL INVENTARIADO

RUA: Rua de Álvares Botelho
Nº POLÍCIA: 27,29
LUGAR: Tavira
FREGUESIA: Tavira (Santa Maria e Santiago)
COORDENADAS WGS84 (LAT,LON): 37.1283237759404,-7.64812601251592
COORDENADAS ETRS89 (X,Y): 43096.5743915717,-281832.977335681

Imóvel Nº IPA:

TIPO DE ARQUITECTURA
Civil

TIPOLOGIA

ÉPOCA DE CONSTRUÇÃO

ESTADO DE CONSERVAÇÃO

USO PREDOMINANTE
Habitação

GRAU DE PROTEÇÃO

PROTEÇÃO PROPOSTA

INTERESSE PATRIMONIAL

BREVE DESCRIÇÃO

ELEMENTOS NOTÁVEIS
Cantarias/Cunhais, Caixilharias, Ferragens, Gradeamentos

Natureza Jurídica: Privado
Fontes:
Observações:

FICHA DE IMÓVEL INVENTARIADO

RUA: Rua de Álvares Botelho
Nº POLÍCIA: 35,37,37A
LUGAR: Tavira
FREGUESIA: Tavira (Santa Maria e Santiago)
COORDENADAS WGS84 (LAT,LON): 37.1285075565503,-7.64795457200813
COORDENADAS ETRS89 (X,Y): 43111.7048163621,-281812.503301096

Imóvel

Nº IPA:

TIPO DE ARQUITECTURA
Civil

TIPOLOGIA

ÉPOCA DE CONSTRUÇÃO

ESTADO DE CONSERVAÇÃO

USO PREDOMINANTE
Habitação

GRAU DE PROTEÇÃO

PROTEÇÃO PROPOSTA

INTERESSE PATRIMONIAL

BREVE DESCRIÇÃO

ELEMENTOS NOTÁVEIS
Cantarias/Cunhais, Gradeamentos, Platibandas/Frontão, Ferragens, Fachada a preservar

Natureza Jurídica: Privado
Fontes:
Observações:

FICHA DE IMÓVEL INVENTARIADO

RUA: Rua de Álvares Botelho
Nº POLÍCIA: 47
LUGAR: Tavira
FREGUESIA: Tavira (Santa Maria e Santiago)
COORDENADAS WGS84 (LAT,LON): 37.1285890325261,-7.64766852113363
COORDENADAS ETRS89 (X,Y): 43137.0777748946,-281803.331044003

Imóvel Nº IPA:

TIPO DE ARQUITECTURA
Civil

TIPOLOGIA

ÉPOCA DE CONSTRUÇÃO

ESTADO DE CONSERVAÇÃO

USO PREDOMINANTE
Habitação

GRAU DE PROTEÇÃO

PROTEÇÃO PROPOSTA

INTERESSE PATRIMONIAL

BREVE DESCRIÇÃO

ELEMENTOS NOTÁVEIS
Beirados, Cantarias/Cunhais, Chaminés, Gradeamentos, Telhados de tesouro, Edifício a preservar

Natureza Jurídica: Privado
Fontes:
Observações:

FICHA DE IMÓVEL INVENTARIADO

RUA: Rua de Álvares Botelho
Nº POLÍCIA: 41,43,45
LUGAR: Tavira
FREGUESIA: Tavira (Santa Maria e Santiago)
COORDENADAS WGS84 (LAT,LON): 37.1285718415706,-7.64775734390143
COORDENADAS ETRS89 (X,Y): 43129.1945234813,-281805.279278552

Imóvel Nº IPA:

TIPO DE ARQUITECTURA
Civil

TIPOLOGIA

ÉPOCA DE CONSTRUÇÃO

ESTADO DE CONSERVAÇÃO

USO PREDOMINANTE

GRAU DE PROTEÇÃO

PROTEÇÃO PROPOSTA

INTERESSE PATRIMONIAL

BREVE DESCRIÇÃO

ELEMENTOS NOTÁVEIS
Beirados, Ferragens, Caixilharias, Telhados de tesouro, Cantarias/Cunhais, Gradeamentos, Edifício a preservar

Natureza Jurídica: Privado
Fontes:
Observações:

FICHA DE IMÓVEL INVENTARIADO

RUA: Rua de Álvares Botelho
Nº POLÍCIA: 49,51
LUGAR: Tavira
FREGUESIA: Tavira (Santa Maria e Santiago)
COORDENADAS WGS84 (LAT,LON): 37.1286895040087,-7.64755454458608
COORDENADAS ETRS89 (X,Y): 43147.1489688238,-281792.128799874

Imóvel Nº IPA:

TIPO DE ARQUITECTURA
Civil

TIPOLOGIA

ÉPOCA DE CONSTRUÇÃO

ESTADO DE CONSERVAÇÃO

USO PREDOMINANTE
Habitação, Comércio e Serviços

GRAU DE PROTEÇÃO

PROTEÇÃO PROPOSTA

INTERESSE PATRIMONIAL

BREVE DESCRIÇÃO

ELEMENTOS NOTÁVEIS
Cantarias/Cunhais, Caixilharias, Ferragens, Beirados, Gradeamentos, Outros, Edifício a preservar

Natureza Jurídica: Privado
Fontes:
Observações:

FICHA DE IMÓVEL INVENTARIADO

RUA: Rua de Álvares Botelho
Nº POLÍCIA: 53
LUGAR: Tavira
FREGUESIA: Tavira (Santa Maria e Santiago)
COORDENADAS WGS84 (LAT,LON): 37.1286919354274,-7.64746408262122
COORDENADAS ETRS89 (X,Y): 43155.1862475311,-281791.817833448

Imóvel Nº IPA:

TIPO DE ARQUITECTURA
Civil

TIPOLOGIA

ÉPOCA DE CONSTRUÇÃO

ESTADO DE CONSERVAÇÃO

USO PREDOMINANTE
Habitação

GRAU DE PROTEÇÃO

PROTEÇÃO PROPOSTA

INTERESSE PATRIMONIAL

BREVE DESCRIÇÃO

ELEMENTOS NOTÁVEIS
Cantarias/Cunhais

Natureza Jurídica: Privado
Fontes:
Observações:

Ficha Nº**92**

FICHA DE IMÓVEL INVENTARIADO

RUA: Rua do Salto
Nº POLÍCIA:
LUGAR: Tavira
FREGUESIA: Tavira (Santa Maria e Santiago)
COORDENADAS WGS84 (LAT,LON): 37.1288193783226,-7.64731236418511
COORDENADAS ETRS89 (X,Y): 43168.5959109201,-281777.605084647

Imóvel Nº IPA:

TIPO DE ARQUITECTURA
Civil

TIPOLOGIA

ÉPOCA DE CONSTRUÇÃO

ESTADO DE CONSERVAÇÃO

USO PREDOMINANTE
Habitação

GRAU DE PROTEÇÃO

PROTEÇÃO PROPOSTA

INTERESSE PATRIMONIAL

BREVE DESCRIÇÃO

ELEMENTOS NOTÁVEIS
Cantarias/Cunhais

PÁG. **1/2**

Natureza Jurídica: Privado
Fontes:
Observações:

FICHA DE IMÓVEL INVENTARIADO

RUA: Rua Almirante Cândido dos Reis
Nº POLÍCIA: 16
LUGAR: Tavira
FREGUESIA: Tavira (Santa Maria e Santiago)
COORDENADAS WGS84 (LAT,LON): 37.1279219313498,-7.64890821142921
COORDENADAS ETRS89 (X,Y): 43027.2935496969,-281877.929357961

Imóvel Nº IPA:

TIPO DE ARQUITECTURA
Civil

TIPOLOGIA

ÉPOCA DE CONSTRUÇÃO

ESTADO DE CONSERVAÇÃO

USO PREDOMINANTE
Restauração e Bebidas

GRAU DE PROTEÇÃO

PROTEÇÃO PROPOSTA

INTERESSE PATRIMONIAL

BREVE DESCRIÇÃO

ELEMENTOS NOTÁVEIS
Beirados

Natureza Jurídica: Privado
Fontes:
Observações:

FICHA DE IMÓVEL INVENTARIADO

RUA: Rua Almirante Cândido dos Reis
Nº POLÍCIA: 20
LUGAR: Tavira
FREGUESIA: Tavira (Santa Maria e Santiago)
COORDENADAS WGS84 (LAT,LON): 37.1278582796301,-7.6487675392396
COORDENADAS ETRS89 (X,Y): 43039.8301761928,-281884.929722238

Imóvel Nº IPA:

TIPO DE ARQUITECTURA
Civil

TIPOLOGIA

ÉPOCA DE CONSTRUÇÃO

ESTADO DE CONSERVAÇÃO

USO PREDOMINANTE
Habitação e Serviços

GRAU DE PROTEÇÃO

PROTEÇÃO PROPOSTA

INTERESSE PATRIMONIAL

BREVE DESCRIÇÃO

ELEMENTOS NOTÁVEIS
Beirados, Chaminés, Cantarias/Cunhais, Ferragens, Gradeamentos, Outros, Edifício a preservar, Mansardas

Natureza Jurídica: Privado
Fontes:
Observações:

FICHA DE IMÓVEL INVENTARIADO

RUA: Rua Dr Augusto da Silva Carvalho
Nº POLÍCIA: 17,19,21,23
LUGAR: Tavira
FREGUESIA: Tavira (Santa Maria e Santiago)
COORDENADAS WGS84 (LAT,LON): 37.12770885407,-7.64880588295734
COORDENADAS ETRS89 (X,Y): 43036.5074381318,-281901.530524414

Imóvel Nº IPA:

TIPO DE ARQUITECTURA
Civil

TIPOLOGIA

ÉPOCA DE CONSTRUÇÃO

ESTADO DE CONSERVAÇÃO

USO PREDOMINANTE
Habitação, Comércio e Serviços

GRAU DE PROTEÇÃO

PROTEÇÃO PROPOSTA

INTERESSE PATRIMONIAL

BREVE DESCRIÇÃO

ELEMENTOS NOTÁVEIS
Caixilharias, Beirados, Cantarias/Cunhais, Gradeamentos, Fachada a preservar

Natureza Jurídica: Privado
Fontes:
Observações:

FICHA DE IMÓVEL INVENTARIADO

RUA: Rua Dr Augusto da Silva Carvalho
Nº POLÍCIA: 15
LUGAR: Tavira
FREGUESIA: Tavira (Santa Maria e Santiago)
COORDENADAS WGS84 (LAT,LON): 37.1277274949471,-7.64889908522488
COORDENADAS ETRS89 (X,Y): 43028.2146096446,-281899.503991873

Imóvel Nº IPA:

TIPO DE ARQUITECTURA
Civil

TIPOLOGIA

ÉPOCA DE CONSTRUÇÃO

ESTADO DE CONSERVAÇÃO

USO PREDOMINANTE
Habitação

GRAU DE PROTEÇÃO

PROTEÇÃO PROPOSTA

INTERESSE PATRIMONIAL

BREVE DESCRIÇÃO

ELEMENTOS NOTÁVEIS
Platibandas/Frontão, Cantarias/Cunhais, Caixilharias, Outros, Edifício a preservar

Natureza Jurídica: Privado
Fontes:
Observações:

FICHA DE IMÓVEL INVENTARIADO

RUA: Rua Dr Augusto da Silva Carvalho
Nº POLÍCIA: 7,9
LUGAR: Tavira
FREGUESIA: Tavira (Santa Maria e Santiago)
COORDENADAS WGS84 (LAT,LON): 37.1277088001774,-7.64901427747435
COORDENADAS ETRS89 (X,Y): 43017.9888122173,-281901.630969222

Imóvel Nº IPA:

TIPO DE ARQUITECTURA
Civil

TIPOLOGIA

ÉPOCA DE CONSTRUÇÃO

ESTADO DE CONSERVAÇÃO

USO PREDOMINANTE
Habitação, Comércio e Serviços

GRAU DE PROTEÇÃO

PROTEÇÃO PROPOSTA

INTERESSE PATRIMONIAL

BREVE DESCRIÇÃO

ELEMENTOS NOTÁVEIS
Cantarias/Cunhais, Ferragens, Caixilharias, Outros, Edifício a preservar

Natureza Jurídica: Privado
Fontes:
Observações:

FICHA DE IMÓVEL INVENTARIADO

RUA: Rua Dr António Cabreira
Nº POLÍCIA: 30,32
LUGAR: Tavira
FREGUESIA: Tavira (Santa Maria e Santiago)
COORDENADAS WGS84 (LAT,LON): 37.1276926037458,-7.64913596692159
COORDENADAS ETRS89 (X,Y): 43007.1842325426,-281903.483609521

Imóvel Nº IPA:

TIPO DE ARQUITECTURA
Civil

TIPOLOGIA

ÉPOCA DE CONSTRUÇÃO

ESTADO DE CONSERVAÇÃO

USO PREDOMINANTE
Restauração e Bebidas

GRAU DE PROTEÇÃO

PROTEÇÃO PROPOSTA

INTERESSE PATRIMONIAL

BREVE DESCRIÇÃO

ELEMENTOS NOTÁVEIS
Beirados, Platibandas/Frontão, Cantarias/Cunhais, Caixilharias, Fachada a preservar

Natureza Jurídica: Privado
Fontes:
Observações:

FICHA DE IMÓVEL INVENTARIADO

RUA: Rua Almirante Cândido dos Reis
Nº POLÍCIA: 8,10
LUGAR: Tavira
FREGUESIA: Tavira (Santa Maria e Santiago)
COORDENADAS WGS84 (LAT,LON): 37.1278865902263,-7.6490828163177
COORDENADAS ETRS89 (X,Y): 43011.7976000064,-281881.930688994

Imóvel Nº IPA:

TIPO DE ARQUITECTURA
Civil

TIPOLOGIA

ÉPOCA DE CONSTRUÇÃO

ESTADO DE CONSERVAÇÃO

USO PREDOMINANTE
Habitação, Comércio e Serviços

GRAU DE PROTEÇÃO

PROTEÇÃO PROPOSTA

INTERESSE PATRIMONIAL

BREVE DESCRIÇÃO

ELEMENTOS NOTÁVEIS
Telhados de tesouro, Platibandas/Frontão, Beirados, Cantarias/Cunhais, Gradeamentos, Caixilharias, Outros, Edifício a preservar

PÁG. 1/2

Natureza Jurídica: Privado

Fontes:

Observações:

FICHA DE IMÓVEL INVENTARIADO

RUA: Rua Jacques Pessoa
Nº POLÍCIA: 11,12,13
LUGAR: Tavira
FREGUESIA: Tavira (Santa Maria e Santiago)
COORDENADAS WGS84 (LAT,LON): 37.1273390896547,-7.6490006615631
COORDENADAS ETRS89 (X,Y): 43019.4080277796,-281942.655686169

Imóvel Nº IPA:

TIPO DE ARQUITECTURA
Civil

TIPOLOGIA

ÉPOCA DE CONSTRUÇÃO

ESTADO DE CONSERVAÇÃO

USO PREDOMINANTE
Habitação, Restauração e Bebidas

GRAU DE PROTEÇÃO

PROTEÇÃO PROPOSTA

INTERESSE PATRIMONIAL

BREVE DESCRIÇÃO

ELEMENTOS NOTÁVEIS
Beirados, Cantarias/Cunhais, Ferragens, Edifício a preservar, Outros, Revestimentos

Natureza Jurídica: Privado
Fontes:
Observações:

FICHA DE IMÓVEL INVENTARIADO

RUA: Rua Dr António Cabreira
Nº POLÍCIA: 14,16,18,20
LUGAR: Tavira
FREGUESIA: Tavira (Santa Maria e Santiago)
COORDENADAS WGS84 (LAT,LON): 37.1275035838041,-7.64927856631755
COORDENADAS ETRS89 (X,Y): 42994.6192805688,-281924.525853893

Imóvel Nº IPA:

TIPO DE ARQUITECTURA
Civil

TIPOLOGIA

ÉPOCA DE CONSTRUÇÃO

ESTADO DE CONSERVAÇÃO

USO PREDOMINANTE

GRAU DE PROTEÇÃO

PROTEÇÃO PROPOSTA

INTERESSE PATRIMONIAL

BREVE DESCRIÇÃO

ELEMENTOS NOTÁVEIS
Beirados, Ferragens, Caixilharias, Cantarias/Cunhais, Gradeamentos, Edifício a preservar

Natureza Jurídica: Privado
Fontes:
Observações:

FICHA DE IMÓVEL INVENTARIADO

RUA: Rua Dr António Cabreira
Nº POLÍCIA: 22,24
LUGAR: Tavira
FREGUESIA: Tavira (Santa Maria e Santiago)
COORDENADAS WGS84 (LAT,LON): 37.1275462415361,-7.64915638274576
COORDENADAS ETRS89 (X,Y): 43005.4528270777,-281919.736301402

Imóvel Nº IPA:

TIPO DE ARQUITECTURA
Civil

TIPOLOGIA

ÉPOCA DE CONSTRUÇÃO

ESTADO DE CONSERVAÇÃO

USO PREDOMINANTE

GRAU DE PROTEÇÃO

PROTEÇÃO PROPOSTA

INTERESSE PATRIMONIAL

BREVE DESCRIÇÃO

ELEMENTOS NOTÁVEIS
Cantarias/Cunhais, Platibandas/Frontão, Gradeamentos

Natureza Jurídica: Privado
Fontes:
Observações:

FICHA DE IMÓVEL INVENTARIADO

RUA: Rua Dr Augusto da Silva Carvalho
Nº POLÍCIA: 4
LUGAR: Tavira
FREGUESIA: Tavira (Santa Maria e Santiago)
COORDENADAS WGS84 (LAT,LON): 37.1275444190509,-7.6489605940713
COORDENADAS ETRS89 (X,Y): 43022.8523535423,-281919.849840595

Imóvel Nº IPA:

TIPO DE ARQUITECTURA
Civil

TIPOLOGIA

ÉPOCA DE CONSTRUÇÃO

ESTADO DE CONSERVAÇÃO

USO PREDOMINANTE
Habitação

GRAU DE PROTEÇÃO

PROTEÇÃO PROPOSTA

INTERESSE PATRIMONIAL

BREVE DESCRIÇÃO

ELEMENTOS NOTÁVEIS
Platibandas/Frontão, Cantarias/Cunhais, Caixilharias, Beirados, Ferragens, Edifício a preservar

Natureza Jurídica: Privado
Fontes:
Observações:

FICHA DE IMÓVEL INVENTARIADO

RUA: Rua Dr Augusto da Silva Carvalho
Nº POLÍCIA: 6,8
LUGAR: Tavira
FREGUESIA: Tavira (Santa Maria e Santiago)
COORDENADAS WGS84 (LAT,LON): 37.1275003630654,-7.64885953609491
COORDENADAS ETRS89 (X,Y): 43031.8576769884,-281924.693414429

Imóvel Nº IPA:

TIPO DE ARQUITECTURA
Civil

TIPOLOGIA

ÉPOCA DE CONSTRUÇÃO

ESTADO DE CONSERVAÇÃO

USO PREDOMINANTE
Restauração e Bebidas

GRAU DE PROTEÇÃO

PROTEÇÃO PROPOSTA

INTERESSE PATRIMONIAL

BREVE DESCRIÇÃO

ELEMENTOS NOTÁVEIS
Beirados, Cantarias/Cunhais, Fachada a preservar

Natureza Jurídica: Privado
Fontes:
Observações:

FICHA DE IMÓVEL INVENTARIADO

RUA: Travessa Jacques Pessoa
Nº POLÍCIA: 16,18,20
LUGAR: Tavira
FREGUESIA: Tavira (Santa Maria e Santiago)
COORDENADAS WGS84 (LAT,LON): 37.1275567482451,-7.64864628770076
COORDENADAS ETRS89 (X,Y): 43050.7757800338,-281918.339028822

Imóvel Nº IPA:

TIPO DE ARQUITECTURA
Civil

TIPOLOGIA

ÉPOCA DE CONSTRUÇÃO

ESTADO DE CONSERVAÇÃO

USO PREDOMINANTE

GRAU DE PROTEÇÃO

PROTEÇÃO PROPOSTA

INTERESSE PATRIMONIAL

BREVE DESCRIÇÃO

ELEMENTOS NOTÁVEIS
Cantarias/Cunhais, Caixilharias, Fachada a preservar

Natureza Jurídica: Privado
Fontes:
Observações:

FICHA DE IMÓVEL INVENTARIADO

RUA: Rua Dr Augusto da Silva Carvalho
Nº POLÍCIA: 20
LUGAR: Tavira
FREGUESIA: Tavira (Santa Maria e Santiago)
COORDENADAS WGS84 (LAT,LON): 37.1275888056697,-7.64853095366281
COORDENADAS ETRS89 (X,Y): 43061.00661922,-281914.72894513

Imóvel Nº IPA:

TIPO DE ARQUITECTURA
Civil

TIPOLOGIA

ÉPOCA DE CONSTRUÇÃO

ESTADO DE CONSERVAÇÃO

USO PREDOMINANTE

GRAU DE PROTEÇÃO

PROTEÇÃO PROPOSTA

INTERESSE PATRIMONIAL

BREVE DESCRIÇÃO

ELEMENTOS NOTÁVEIS
Beirados, Gradeamentos, Cantarias/Cunhais

Natureza Jurídica: Privado
Fontes:
Observações:

FICHA DE IMÓVEL INVENTARIADO

RUA: Rua Dr Augusto da Silva Carvalho
Nº POLÍCIA: 22,24
LUGAR: Tavira
FREGUESIA: Tavira (Santa Maria e Santiago)
COORDENADAS WGS84 (LAT,LON): 37.1275703727515,-7.64845638537439
COORDENADAS ETRS89 (X,Y): 43067.6434703113,-281916.740820796

Imóvel Nº IPA:

TIPO DE ARQUITECTURA
Civil

TIPOLOGIA

ÉPOCA DE CONSTRUÇÃO

ESTADO DE CONSERVAÇÃO

USO PREDOMINANTE

GRAU DE PROTEÇÃO

PROTEÇÃO PROPOSTA

INTERESSE PATRIMONIAL

BREVE DESCRIÇÃO

ELEMENTOS NOTÁVEIS
Beirados, Chaminés, Cantarias/Cunhais

Natureza Jurídica: Privado
Fontes:
Observações:

FICHA DE IMÓVEL INVENTARIADO

RUA: Rua Dr Augusto da Silva Carvalho
Nº POLÍCIA: 32,34
LUGAR: Tavira
FREGUESIA: Tavira (Santa Maria e Santiago)
COORDENADAS WGS84 (LAT,LON): 37.1276142190894,-7.64831041860739
COORDENADAS ETRS89 (X,Y): 43080.5897524436,-281911.808467363

Imóvel Nº IPA:

TIPO DE ARQUITECTURA
Civil

TIPOLOGIA

ÉPOCA DE CONSTRUÇÃO

ESTADO DE CONSERVAÇÃO

USO PREDOMINANTE

GRAU DE PROTEÇÃO

PROTEÇÃO PROPOSTA

INTERESSE PATRIMONIAL

BREVE DESCRIÇÃO

ELEMENTOS NOTÁVEIS
Platibandas/Frontão, Cantarias/Cunhais, Gradeamentos, Fachada a preservar

Natureza Jurídica: Privado
Fontes:
Observações:

FICHA DE IMÓVEL INVENTARIADO

RUA: Largo do Trem
Nº POLÍCIA: 15
LUGAR: Tavira
FREGUESIA: Tavira (Santa Maria e Santiago)
COORDENADAS WGS84 (LAT,LON): 37.1274719901983,-7.64833117120884
COORDENADAS ETRS89 (X,Y): 43078.8262161687,-281927.602607847

Imóvel Nº IPA:

TIPO DE ARQUITECTURA
Civil

TIPOLOGIA

ÉPOCA DE CONSTRUÇÃO

ESTADO DE CONSERVAÇÃO
Mau

USO PREDOMINANTE

GRAU DE PROTEÇÃO

PROTEÇÃO PROPOSTA

INTERESSE PATRIMONIAL

BREVE DESCRIÇÃO

ELEMENTOS NOTÁVEIS
Platibandas/Frontão

Natureza Jurídica: Privado
Fontes:
Observações:

FICHA DE IMÓVEL INVENTARIADO

RUA: Rua Jacques Pessoa
Nº POLÍCIA: 18,19,20
LUGAR: Tavira
FREGUESIA: Tavira (Santa Maria e Santiago)
COORDENADAS WGS84 (LAT,LON): 37.1271002708498,-7.6486427613772
COORDENADAS ETRS89 (X,Y): 43051.3477011184,-281968.997800925

Imóvel Nº IPA:

TIPO DE ARQUITECTURA
Civil

TIPOLOGIA

ÉPOCA DE CONSTRUÇÃO
Século XVIII

ESTADO DE CONSERVAÇÃO

USO PREDOMINANTE

GRAU DE PROTEÇÃO

PROTEÇÃO PROPOSTA

INTERESSE PATRIMONIAL

BREVE DESCRIÇÃO

Edifício com notáveis cantarias barrocas e telhados de tesouro. Porta brasonada.

ELEMENTOS NOTÁVEIS
Beirados, Cantarias/Cunhais, Telhados de tesouro, Ferragens, Outros, Edifício a preservar

Natureza Jurídica: Privado

Fontes: Plano de reabilitação e salvaguarda do centro histórico de Tavira - 1ª fase análise; capítulo 7 - Espaços públicos e edifícios notáveis, ficha nº33; Carlos Duarte, José Lamas - Estudos de planeamento e arquitetura, lda., 1985.

Observações:

FICHA DE IMÓVEL INVENTARIADO

RUA: Rua Jacques Pessoa
Nº POLÍCIA: 21,22,23
LUGAR: Tavira
FREGUESIA: Tavira (Santa Maria e Santiago)
COORDENADAS WGS84 (LAT,LON): 37.1271145939887,-7.64842381477984
COORDENADAS ETRS89 (X,Y): 43070.7960913541,-281967.308879453

Imóvel Nº IPA:

TIPO DE ARQUITECTURA
Civil

TIPOLOGIA

ÉPOCA DE CONSTRUÇÃO

ESTADO DE CONSERVAÇÃO

USO PREDOMINANTE
Habitação, Restauração e Bebidas

GRAU DE PROTEÇÃO

PROTEÇÃO PROPOSTA

INTERESSE PATRIMONIAL

BREVE DESCRIÇÃO

ELEMENTOS NOTÁVEIS
Telhados de tesouro, Ferragens, Outros, Gradeamentos, Cantarias/Cunhais, Caixilharias, Edifício a preservar

Natureza Jurídica: Privado
Fontes:
Observações:

FICHA DE IMÓVEL INVENTARIADO

RUA: Rua Jacques Pessoa
Nº POLÍCIA: 27,28,29
LUGAR: Tavira
FREGUESIA: Tavira (Santa Maria e Santiago)
COORDENADAS WGS84 (LAT,LON): 37.126950066938,-7.64821965114396
COORDENADAS ETRS89 (X,Y): 43089.0321919695,-281985.475616969

Imóvel Nº IPA:

TIPO DE ARQUITECTURA
Civil

TIPOLOGIA

ÉPOCA DE CONSTRUÇÃO

ESTADO DE CONSERVAÇÃO

USO PREDOMINANTE
Habitação, Restauração e Bebidas

GRAU DE PROTEÇÃO

PROTEÇÃO PROPOSTA

INTERESSE PATRIMONIAL

BREVE DESCRIÇÃO

ELEMENTOS NOTÁVEIS
Beirados, Mansardas, Platibandas/Frontão, Cantarias/Cunhais, Gradeamentos, Revestimentos, Edifício a preservar, Outros

Natureza Jurídica: Privado

Fontes:

Observações:

FICHA DE IMÓVEL INVENTARIADO

RUA: Largo da Caracolinha
Nº POLÍCIA:
LUGAR: Tavira
FREGUESIA: Tavira (Santa Maria e Santiago)
COORDENADAS WGS84 (LAT,LON): 37.1270959838815,-7.64818219282374
COORDENADAS ETRS89 (X,Y): 43092.2781723218,-281969.264587722

Imóvel Nº IPA:

TIPO DE ARQUITECTURA
Civil

TIPOLOGIA

ÉPOCA DE CONSTRUÇÃO

ESTADO DE CONSERVAÇÃO

USO PREDOMINANTE
Comércio e Serviços

GRAU DE PROTEÇÃO

PROTEÇÃO PROPOSTA

INTERESSE PATRIMONIAL

BREVE DESCRIÇÃO

ELEMENTOS NOTÁVEIS
Cantarias/Cunhais, Platibandas/Frontão

Natureza Jurídica: Privado
Fontes:
Observações:

FICHA DE IMÓVEL INVENTARIADO

RUA: Rua Almirante Cândido dos Reis
Nº POLÍCIA: 42,44,46
LUGAR: Tavira
FREGUESIA: Tavira (Santa Maria e Santiago)
COORDENADAS WGS84 (LAT,LON): 37.1277372524596,-7.64824803796379
COORDENADAS ETRS89 (X,Y): 43086.0633726516,-281898.125771919

Imóvel Nº IPA:

TIPO DE ARQUITECTURA
Civil

TIPOLOGIA

ÉPOCA DE CONSTRUÇÃO

ESTADO DE CONSERVAÇÃO

USO PREDOMINANTE

GRAU DE PROTEÇÃO

PROTEÇÃO PROPOSTA

INTERESSE PATRIMONIAL

BREVE DESCRIÇÃO

ELEMENTOS NOTÁVEIS
Telhados de tesouro, Platibandas/Frontão, Gradeamentos, Outros, Edifício a preservar

Natureza Jurídica: Privado
Fontes:
Observações:

FICHA DE IMÓVEL INVENTARIADO

RUA: Rua Almirante Cândido dos Reis
Nº POLÍCIA: 52,54,56,58
LUGAR: Tavira
FREGUESIA: Tavira (Santa Maria e Santiago)
COORDENADAS WGS84 (LAT,LON): 37.1275730124265,-7.64813083010459
COORDENADAS ETRS89 (X,Y): 43096.5719924801,-281916.300107122

Imóvel

Nº IPA:

TIPO DE ARQUITECTURA
Civil

TIPOLOGIA

ÉPOCA DE CONSTRUÇÃO

ESTADO DE CONSERVAÇÃO

USO PREDOMINANTE

GRAU DE PROTEÇÃO

PROTEÇÃO PROPOSTA

INTERESSE PATRIMONIAL

BREVE DESCRIÇÃO

ELEMENTOS NOTÁVEIS
Platibandas/Frontão, Ferragens, Outros, Caixilharias, Cantarias/Cunhais, Revestimentos, Edifício a preservar

Natureza Jurídica: Privado
Fontes:
Observações:

FICHA DE IMÓVEL INVENTARIADO

RUA: Rua Almirante Cândido dos Reis
Nº POLÍCIA: 62
LUGAR: Tavira
FREGUESIA: Tavira (Santa Maria e Santiago)
COORDENADAS WGS84 (LAT,LON): 37.127523899005,-7.64803664646191
COORDENADAS ETRS89 (X,Y): 43104.9693453535,-281921.708004281

Imóvel Nº IPA:

TIPO DE ARQUITECTURA
Civil

TIPOLOGIA

ÉPOCA DE CONSTRUÇÃO

ESTADO DE CONSERVAÇÃO

USO PREDOMINANTE
Habitação

GRAU DE PROTEÇÃO

PROTEÇÃO PROPOSTA

INTERESSE PATRIMONIAL

BREVE DESCRIÇÃO

ELEMENTOS NOTÁVEIS
Caixilharias, Fachada a preservar, Gradeamentos

Natureza Jurídica: Privado
Fontes:
Observações:

FICHA DE IMÓVEL INVENTARIADO

RUA: Rua Almirante Cândido dos Reis
Nº POLÍCIA: 64,66,68
LUGAR: Tavira
FREGUESIA: Tavira (Santa Maria e Santiago)
COORDENADAS WGS84 (LAT,LON): 37.1275018240738,-7.64798193276373
COORDENADAS ETRS89 (X,Y): 43109.8439263755,-281924.13305753

Imóvel Nº IPA:

TIPO DE ARQUITECTURA
Civil

TIPOLOGIA

ÉPOCA DE CONSTRUÇÃO

ESTADO DE CONSERVAÇÃO

USO PREDOMINANTE

GRAU DE PROTEÇÃO

PROTEÇÃO PROPOSTA

INTERESSE PATRIMONIAL

BREVE DESCRIÇÃO

ELEMENTOS NOTÁVEIS
Beirados, Cantarias/Cunhais, Ferragens, Caixilharias, Fachada a preservar

Natureza Jurídica: Privado
Fontes:
Observações:

FICHA DE IMÓVEL INVENTARIADO

RUA: Rua Almirante Cândido dos Reis
Nº POLÍCIA: 78,80
LUGAR: Tavira
FREGUESIA: Tavira (Santa Maria e Santiago)
COORDENADAS WGS84 (LAT,LON): 37.1274659639489,-7.64777644613362
COORDENADAS ETRS89 (X,Y): 43128.1245768126,-281928.019510759

Imóvel Nº IPA:

TIPO DE ARQUITECTURA
Civil

TIPOLOGIA

ÉPOCA DE CONSTRUÇÃO

ESTADO DE CONSERVAÇÃO

USO PREDOMINANTE
Habitação

GRAU DE PROTEÇÃO

PROTEÇÃO PROPOSTA

INTERESSE PATRIMONIAL

BREVE DESCRIÇÃO

ELEMENTOS NOTÁVEIS
Platibandas/Frontão, Gradeamentos, Cantarias/Cunhais, Outros, Revestimentos, Edifício a preservar, Caixilharias

PÁG. 1/2

Natureza Jurídica: Privado

Fontes:

Observações:

FICHA DE IMÓVEL INVENTARIADO

RUA: Rua Almirante Cândido dos Reis
Nº POLÍCIA: 82
LUGAR: Tavira
FREGUESIA: Tavira (Santa Maria e Santiago)
COORDENADAS WGS84 (LAT,LON): 37.1274568664726,-7.64770032849445
COORDENADAS ETRS89 (X,Y): 43134.8938380782,-281928.994571906

Imóvel

Nº IPA:

TIPO DE ARQUITECTURA
Civil

TIPOLOGIA

ÉPOCA DE CONSTRUÇÃO

ESTADO DE CONSERVAÇÃO

USO PREDOMINANTE
Habitação

GRAU DE PROTEÇÃO

PROTEÇÃO PROPOSTA

INTERESSE PATRIMONIAL

BREVE DESCRIÇÃO

ELEMENTOS NOTÁVEIS
Caixilharias, Porta de reixa, Beirados

Natureza Jurídica: Privado
Fontes:
Observações:

FICHA DE IMÓVEL INVENTARIADO

RUA: Rua de Álvares Botelho
Nº POLÍCIA: 28
LUGAR: Tavira
FREGUESIA: Tavira (Santa Maria e Santiago)
COORDENADAS WGS84 (LAT,LON): 37.1283449135795,-7.64775408334151
COORDENADAS ETRS89 (X,Y): 43129.6130411646,-281830.46252476

Imóvel Nº IPA:

TIPO DE ARQUITECTURA
Civil

TIPOLOGIA

ÉPOCA DE CONSTRUÇÃO

ESTADO DE CONSERVAÇÃO

USO PREDOMINANTE
Habitação

GRAU DE PROTEÇÃO

PROTEÇÃO PROPOSTA

INTERESSE PATRIMONIAL

BREVE DESCRIÇÃO

ELEMENTOS NOTÁVEIS
Cantarias/Cunhais, Caixilharias

Natureza Jurídica: Privado
Fontes:
Observações:

FICHA DE IMÓVEL INVENTARIADO

RUA: Rua de Álvares Botelho
Nº POLÍCIA: 20
LUGAR: Tavira
FREGUESIA: Tavira (Santa Maria e Santiago)
COORDENADAS WGS84 (LAT,LON): 37.1281950471178,-7.64790425711718
COORDENADAS ETRS89 (X,Y): 43116.3532110119,-281847.163100367

Imóvel Nº IPA:

TIPO DE ARQUITECTURA
Civil

TIPOLOGIA

ÉPOCA DE CONSTRUÇÃO

ESTADO DE CONSERVAÇÃO

USO PREDOMINANTE
Habitação

GRAU DE PROTEÇÃO

PROTEÇÃO PROPOSTA

INTERESSE PATRIMONIAL

BREVE DESCRIÇÃO

ELEMENTOS NOTÁVEIS
Fachada a preservar, Beirados, Caixilharias, Cantarias/Cunhais, Ferragens

Natureza Jurídica: Privado
Fontes:
Observações:

FICHA DE IMÓVEL INVENTARIADO

RUA: Rua Almirante Cândido dos Reis
Nº POLÍCIA: 49,51,53
LUGAR: Tavira
FREGUESIA: Tavira (Santa Maria e Santiago)
COORDENADAS WGS84 (LAT,LON): 37.1279781367378,-7.64836175608952
COORDENADAS ETRS89 (X,Y): 43075.8214676821,-281871.443774922

Imóvel Nº IPA:

TIPO DE ARQUITECTURA
Civil

TIPOLOGIA

ÉPOCA DE CONSTRUÇÃO

ESTADO DE CONSERVAÇÃO

USO PREDOMINANTE
Habitação, Comércio e Serviços

GRAU DE PROTEÇÃO

PROTEÇÃO PROPOSTA

INTERESSE PATRIMONIAL

BREVE DESCRIÇÃO

ELEMENTOS NOTÁVEIS
Telhados de tesouro, Cantarias/Cunhais, Gradeamentos, Beirados, Ferragens, Caixilharias, Edifício a preservar

Natureza Jurídica: Privado
Fontes:
Observações:

FICHA DE IMÓVEL INVENTARIADO

RUA: Rua Almirante Cândido dos Reis
Nº POLÍCIA: 61,63,65,67
LUGAR: Tavira
FREGUESIA: Tavira (Santa Maria e Santiago)
COORDENADAS WGS84 (LAT,LON): 37.1278945706317,-7.64808124278274
COORDENADAS ETRS89 (X,Y): 43100.7961504486,-281880.590700063

Imóvel Nº IPA: IPA.00024754

TIPO DE ARQUITECTURA
Civil

TIPOLOGIA
Misto

ÉPOCA DE CONSTRUÇÃO
Século XVI - XVII

ESTADO DE CONSERVAÇÃO
Razoável

USO PREDOMINANTE
Habitação, Comércio

GRAU DE PROTEÇÃO

PROTEÇÃO PROPOSTA

INTERESSE PATRIMONIAL

BREVE DESCRIÇÃO

Casa renascentista, com janela lavrada com motivos de grotescos - analogia com o portal da Igreja de Misericórdia de Tavira - testemunho da escola local de construção renascentista ligada à atividade de André Pilarte, a mais importante oficina ativa em Tavira nos meados do Séc. XVI, à qual se associam outros imóveis no sotavento algarvio.

ELEMENTOS NOTÁVEIS
Outros, Edifício a preservar, Cantarias/Cunhais, Gradeamentos, Beirados

Natureza Jurídica: Privado
Fontes: www.monumentos.pt
Observações:

FICHA DE IMÓVEL INVENTARIADO

RUA: Rua Almirante Cândido dos Reis
Nº POLÍCIA: 69,71
LUGAR: Tavira
FREGUESIA: Tavira (Santa Maria e Santiago)
COORDENADAS WGS84 (LAT,LON): 37.1278316747784,-7.64792330686078
COORDENADAS ETRS89 (X,Y): 43114.8665270759,-281887.499227395

Imóvel Nº IPA:

TIPO DE ARQUITECTURA
Civil

TIPOLOGIA
Misto

ÉPOCA DE CONSTRUÇÃO

ESTADO DE CONSERVAÇÃO

USO PREDOMINANTE
Habitação, Comércio e Serviços

GRAU DE PROTEÇÃO

PROTEÇÃO PROPOSTA

INTERESSE PATRIMONIAL

BREVE DESCRIÇÃO

ELEMENTOS NOTÁVEIS
Beirados, Fachada a preservar, Gradeamentos

Natureza Jurídica: Privado
Fontes:
Observações:

FICHA DE IMÓVEL INVENTARIADO

RUA: Rua do Forno
Nº POLÍCIA: 21
LUGAR: Tavira
FREGUESIA: Tavira (Santa Maria e Santiago)
COORDENADAS WGS84 (LAT,LON): 37.1280222919371,-7.64736774224551
COORDENADAS ETRS89 (X,Y): 43164.127584461,-281866.091827387

Imóvel

Nº IPA:

TIPO DE ARQUITECTURA
Civil

TIPOLOGIA

ÉPOCA DE CONSTRUÇÃO

ESTADO DE CONSERVAÇÃO

USO PREDOMINANTE
Habitação

GRAU DE PROTEÇÃO

PROTEÇÃO PROPOSTA

INTERESSE PATRIMONIAL

BREVE DESCRIÇÃO

ELEMENTOS NOTÁVEIS
Cantarias/Cunhais

Natureza Jurídica: Privado
Fontes:
Observações:

FICHA DE IMÓVEL INVENTARIADO

RUA: Rua das Oliveiras
Nº POLÍCIA: 14
LUGAR: Tavira
FREGUESIA: Tavira (Santa Maria e Santiago)
COORDENADAS WGS84 (LAT,LON): 37.1281974227864,-7.64766942645983
COORDENADAS ETRS89 (X,Y): 43137.2195932368,-281846.792751445

Imóvel Nº IPA:

TIPO DE ARQUITECTURA
Civil

TIPOLOGIA

ÉPOCA DE CONSTRUÇÃO

ESTADO DE CONSERVAÇÃO
Mau

USO PREDOMINANTE

GRAU DE PROTEÇÃO

PROTEÇÃO PROPOSTA

INTERESSE PATRIMONIAL

BREVE DESCRIÇÃO

ELEMENTOS NOTÁVEIS
Beirados, Cantarias/Cunhais, Caixilharias, Edifício a preservar

Natureza Jurídica: Privado
Fontes:
Observações:

FICHA DE IMÓVEL INVENTARIADO

RUA: Rua do Forno
Nº POLÍCIA: 3
LUGAR: Tavira
FREGUESIA: Tavira (Santa Maria e Santiago)
COORDENADAS WGS84 (LAT,LON): 37.1280059579793,-7.64775715272843
COORDENADAS ETRS89 (X,Y): 43129.5326340349,-281868.081597393

Imóvel

Nº IPA:

TIPO DE ARQUITECTURA
Civil

TIPOLOGIA

ÉPOCA DE CONSTRUÇÃO

ESTADO DE CONSERVAÇÃO
Mau

USO PREDOMINANTE

GRAU DE PROTEÇÃO

PROTEÇÃO PROPOSTA

INTERESSE PATRIMONIAL

BREVE DESCRIÇÃO

ELEMENTOS NOTÁVEIS
Cantarias/Cunhais, Beirados

Natureza Jurídica: Privado
Fontes:
Observações:

FICHA DE IMÓVEL INVENTARIADO

RUA: Rua do Forno
Nº POLÍCIA: 41
LUGAR: Tavira
FREGUESIA: Tavira (Santa Maria e Santiago)
COORDENADAS WGS84 (LAT,LON): 37.1282527209321,-7.64701700029593
COORDENADAS ETRS89 (X,Y): 43195.1646382154,-281840.359001494

Imóvel Nº IPA:

TIPO DE ARQUITECTURA
Civil

TIPOLOGIA

ÉPOCA DE CONSTRUÇÃO

ESTADO DE CONSERVAÇÃO

USO PREDOMINANTE
Habitação

GRAU DE PROTEÇÃO

PROTEÇÃO PROPOSTA

INTERESSE PATRIMONIAL

BREVE DESCRIÇÃO

ELEMENTOS NOTÁVEIS
Cantarias/Cunhais, Ferragens, Beirados, Caixilharias

Natureza Jurídica: Privado
Fontes:
Observações:

FICHA DE IMÓVEL INVENTARIADO

RUA: Rua de Álvares Botelho
Nº POLÍCIA:
LUGAR: Tavira
FREGUESIA: Tavira (Santa Maria e Santiago)
COORDENADAS WGS84 (LAT,LON): 37.1285246916758,-7.64733325718717
COORDENADAS ETRS89 (X,Y): 43166.9066872567,-281810.319248923

Imóvel Nº IPA:

TIPO DE ARQUITECTURA
Civil

TIPOLOGIA

ÉPOCA DE CONSTRUÇÃO

ESTADO DE CONSERVAÇÃO

USO PREDOMINANTE
Habitação

GRAU DE PROTEÇÃO

PROTEÇÃO PROPOSTA

INTERESSE PATRIMONIAL

BREVE DESCRIÇÃO

ELEMENTOS NOTÁVEIS
Platibandas/Frontão, Ferragens, Revestimentos, Cantarias/Cunhais, Caixilharias, Beirados, Gradeamentos, Edifício a preservar

Natureza Jurídica: Privado

Fontes:

Observações:

FICHA DE IMÓVEL INVENTARIADO

RUA: Rua Almirante Cândido dos Reis
Nº POLÍCIA: 105
LUGAR: Tavira
FREGUESIA: Tavira (Santa Maria e Santiago)
COORDENADAS WGS84 (LAT,LON): 37.1278314879701,-7.64736317767205
COORDENADAS ETRS89 (X,Y): 43164.6415692516,-281887.265392389

Imóvel

Nº IPA:

TIPO DE ARQUITECTURA
Civil

TIPOLOGIA

ÉPOCA DE CONSTRUÇÃO

ESTADO DE CONSERVAÇÃO

USO PREDOMINANTE
Habitação

GRAU DE PROTEÇÃO

PROTEÇÃO PROPOSTA

INTERESSE PATRIMONIAL

BREVE DESCRIÇÃO

ELEMENTOS NOTÁVEIS
Cantarias/Cunhais, Caixilharias, Fachada a preservar

Natureza Jurídica: Privado
Fontes:
Observações:

FICHA DE IMÓVEL INVENTARIADO

RUA: Rua Almirante Cândido dos Reis
Nº POLÍCIA: 107
LUGAR: Tavira
FREGUESIA: Tavira (Santa Maria e Santiago)
COORDENADAS WGS84 (LAT,LON): 37.1278816407295,-7.64730298452343
COORDENADAS ETRS89 (X,Y): 43169.9620454327,-281881.672008281

Imóvel Nº IPA:

TIPO DE ARQUITECTURA
Civil

TIPOLOGIA

ÉPOCA DE CONSTRUÇÃO

ESTADO DE CONSERVAÇÃO

USO PREDOMINANTE
Habitação

GRAU DE PROTEÇÃO

PROTEÇÃO PROPOSTA

INTERESSE PATRIMONIAL

BREVE DESCRIÇÃO

ELEMENTOS NOTÁVEIS
Platibandas/Frontão, Cantarias/Cunhais, Fachada a preservar

Natureza Jurídica: Privado
Fontes:
Observações:

FICHA DE IMÓVEL INVENTARIADO

RUA: Rua Almirante Cândido dos Reis
Nº POLÍCIA: 109
LUGAR: Tavira
FREGUESIA: Tavira (Santa Maria e Santiago)
COORDENADAS WGS84 (LAT,LON): 37.127909280563,-7.64724114126915
COORDENADAS ETRS89 (X,Y): 43175.4419371036,-281878.576380212

Imóvel Nº IPA:

TIPO DE ARQUITECTURA
Civil

TIPOLOGIA

ÉPOCA DE CONSTRUÇÃO

ESTADO DE CONSERVAÇÃO

USO PREDOMINANTE
Habitação

GRAU DE PROTEÇÃO

PROTEÇÃO PROPOSTA

INTERESSE PATRIMONIAL

BREVE DESCRIÇÃO

ELEMENTOS NOTÁVEIS
Beirados, Caixilharias, Cantarias/Cunhais, Platibandas/Frontão, Ferragens, Fachada a preservar

Natureza Jurídica: Privado
Fontes:
Observações:

FICHA DE IMÓVEL INVENTARIADO

RUA: Rua Almirante Cândido dos Reis
Nº POLÍCIA: 111,113,115
LUGAR: Tavira
FREGUESIA: Tavira (Santa Maria e Santiago)
COORDENADAS WGS84 (LAT,LON): 37.1279255206457,-7.64715019234127
COORDENADAS ETRS89 (X,Y): 43183.5147249307,-281876.732664842

Imóvel Nº IPA:

TIPO DE ARQUITECTURA
Civil

TIPOLOGIA

ÉPOCA DE CONSTRUÇÃO

ESTADO DE CONSERVAÇÃO

USO PREDOMINANTE

GRAU DE PROTEÇÃO

PROTEÇÃO PROPOSTA

INTERESSE PATRIMONIAL

BREVE DESCRIÇÃO

ELEMENTOS NOTÁVEIS
Gradeamentos, Ferragens, Caixilharias, Cantarias/Cunhais, Outros, Edifício a preservar

Natureza Jurídica: Privado
Fontes:
Observações:

FICHA DE IMÓVEL INVENTARIADO

RUA: Rua Almirante Cândido dos Reis
Nº POLÍCIA: 117,119,121
LUGAR: Tavira
FREGUESIA: Tavira (Santa Maria e Santiago)
COORDENADAS WGS84 (LAT,LON): 37.1279565729012,-7.64702337116785
COORDENADAS ETRS89 (X,Y): 43194.7668132971,-281873.228746504

Imóvel Nº IPA:

TIPO DE ARQUITECTURA
Civil

TIPOLOGIA
Misto

ÉPOCA DE CONSTRUÇÃO

ESTADO DE CONSERVAÇÃO

USO PREDOMINANTE
Habitação, Comércio e Serviços

GRAU DE PROTEÇÃO

PROTEÇÃO PROPOSTA

INTERESSE PATRIMONIAL

BREVE DESCRIÇÃO

ELEMENTOS NOTÁVEIS
Ferragens, Beirados, Gradeamentos, Cantarias/Cunhais, Caixilharias, Outros, Edifício a preservar

Natureza Jurídica: Privado
Fontes:
Observações:

FICHA DE IMÓVEL INVENTARIADO

RUA: Rua Almirante Cândido dos Reis
Nº POLÍCIA: 127,129,131
LUGAR: Tavira
FREGUESIA: Tavira (Santa Maria e Santiago)
COORDENADAS WGS84 (LAT,LON): 37.1280076083615,-7.64682696391452
COORDENADAS ETRS89 (X,Y): 43212.1911681449,-281867.47537784

Imóvel Nº IPA:

TIPO DE ARQUITECTURA
Civil

TIPOLOGIA

ÉPOCA DE CONSTRUÇÃO

ESTADO DE CONSERVAÇÃO

USO PREDOMINANTE
Habitação

GRAU DE PROTEÇÃO

PROTEÇÃO PROPOSTA

INTERESSE PATRIMONIAL

BREVE DESCRIÇÃO

ELEMENTOS NOTÁVEIS
Beirados, Gradeamentos, Mansardas, Cantarias/Cunhais, Caixilharias, Platibandas/Frontão, Ferragens, Outros, Edifício a preservar

Natureza Jurídica: Privado

Fontes:

Observações:

FICHA DE IMÓVEL INVENTARIADO

RUA: Rua Almirante Cândido dos Reis
Nº POLÍCIA: 133,135
LUGAR: Tavira
FREGUESIA: Tavira (Santa Maria e Santiago)
COORDENADAS WGS84 (LAT,LON): 37.1280216269932,-7.64675755007595
COORDENADAS ETRS89 (X,Y): 43218.3515263251,-281865.887971608

Imóvel Nº IPA:

TIPO DE ARQUITECTURA
Civil

TIPOLOGIA

ÉPOCA DE CONSTRUÇÃO

ESTADO DE CONSERVAÇÃO

USO PREDOMINANTE
Habitação

GRAU DE PROTEÇÃO

PROTEÇÃO PROPOSTA

INTERESSE PATRIMONIAL

BREVE DESCRIÇÃO

ELEMENTOS NOTÁVEIS
Beirados, Cantarias/Cunhais, Caixilharias, Outros, Edifício a preservar

Natureza Jurídica: Privado
Fontes:
Observações:

FICHA DE IMÓVEL INVENTARIADO

RUA: Rua do Salto
Nº POLÍCIA:
LUGAR: Tavira
FREGUESIA: Tavira (Santa Maria e Santiago)
COORDENADAS WGS84 (LAT,LON): 37.1287763235251,-7.64703897273009
COORDENADAS ETRS89 (X,Y): 43192.9145351918,-281782.25898399

Imóvel

Nº IPA:

TIPO DE ARQUITECTURA
Civil

TIPOLOGIA

ÉPOCA DE CONSTRUÇÃO

ESTADO DE CONSERVAÇÃO

USO PREDOMINANTE
Habitação

GRAU DE PROTEÇÃO

PROTEÇÃO PROPOSTA

INTERESSE PATRIMONIAL

BREVE DESCRIÇÃO

ELEMENTOS NOTÁVEIS
Cantarias/Cunhais, Beirados, Telhados de tesouro, Caixilharias, Ferragens, Edifício a preservar

Natureza Jurídica: Privado
Fontes:
Observações:

FICHA DE IMÓVEL INVENTARIADO

RUA: Largo de São Brás
Nº POLÍCIA: 32,32A
LUGAR: Tavira
FREGUESIA: Tavira (Santa Maria e Santiago)
COORDENADAS WGS84 (LAT,LON): 37.1289027118372,-7.6468884282489
COORDENADAS ETRS89 (X,Y): 43206.2203998201,-281768.163747532

Imóvel Nº IPA:

TIPO DE ARQUITECTURA
Civil

TIPOLOGIA

ÉPOCA DE CONSTRUÇÃO

ESTADO DE CONSERVAÇÃO

USO PREDOMINANTE
Habitação

GRAU DE PROTEÇÃO

PROTEÇÃO PROPOSTA

INTERESSE PATRIMONIAL

BREVE DESCRIÇÃO

ELEMENTOS NOTÁVEIS
Cantarias/Cunhais, Platibandas/Frontão, Outros, Edifício a preservar

Natureza Jurídica: Privado
Fontes:
Observações:

FICHA DE IMÓVEL INVENTARIADO

RUA: Largo de Santa Ana
Nº POLÍCIA:
LUGAR: Tavira
FREGUESIA: Tavira (Santa Maria e Santiago)
COORDENADAS WGS84 (LAT,LON): 37.1284909495418,-7.6515489307833
COORDENADAS ETRS89 (X,Y): 42792.3104014407,-281815.972843146

Imóvel Nº IPA:

TIPO DE ARQUITECTURA
Militar

TIPOLOGIA

ÉPOCA DE CONSTRUÇÃO

ESTADO DE CONSERVAÇÃO

USO PREDOMINANTE
Militar/ Turismo

GRAU DE PROTEÇÃO

PROTEÇÃO PROPOSTA

INTERESSE PATRIMONIAL

BREVE DESCRIÇÃO

ELEMENTOS NOTÁVEIS
Edifício a preservar, Outros, Cantarias/Cunhais

Natureza Jurídica: Público
Fontes:
Observações:

FICHA DE IMÓVEL INVENTARIADO

RUA: Rua do Salto
Nº POLÍCIA: 12
LUGAR: Tavira
FREGUESIA: Tavira (Santa Maria e Santiago)
COORDENADAS WGS84 (LAT,LON): 37.1282051302258,-7.64673528613481
COORDENADAS ETRS89 (X,Y): 43220.2256174771,-281845.512436325

Imóvel Nº IPA:

TIPO DE ARQUITECTURA
Civil

TIPOLOGIA

ÉPOCA DE CONSTRUÇÃO

ESTADO DE CONSERVAÇÃO

USO PREDOMINANTE
Habitação

GRAU DE PROTEÇÃO

PROTEÇÃO PROPOSTA

INTERESSE PATRIMONIAL

BREVE DESCRIÇÃO

ELEMENTOS NOTÁVEIS
Fachada a preservar

Natureza Jurídica: Privado
Fontes:
Observações:

FICHA DE IMÓVEL INVENTARIADO

RUA: Rua Almirante Cândido dos Reis
Nº POLÍCIA: 143,145
LUGAR: Tavira
FREGUESIA: Tavira (Santa Maria e Santiago)
COORDENADAS WGS84 (LAT,LON): 37.1280893722204,-7.64654769877928
COORDENADAS ETRS89 (X,Y): 43236.9610231349,-281858.273961132

Imóvel Nº IPA:

TIPO DE ARQUITECTURA
Civil

TIPOLOGIA

ÉPOCA DE CONSTRUÇÃO

ESTADO DE CONSERVAÇÃO

USO PREDOMINANTE
Habitação

GRAU DE PROTEÇÃO

PROTEÇÃO PROPOSTA

INTERESSE PATRIMONIAL

BREVE DESCRIÇÃO

ELEMENTOS NOTÁVEIS
Cantarias/Cunhais, Telhados de tesouro, Ferragens, Beirados, Gradeamentos, Outros, Edifício a preservar

Natureza Jurídica: Privado
Fontes:
Observações:

FICHA DE IMÓVEL INVENTARIADO

RUA: Rua Almirante Cândido dos Reis
Nº POLÍCIA: 149,151
LUGAR: Tavira
FREGUESIA: Tavira (Santa Maria e Santiago)
COORDENADAS WGS84 (LAT,LON): 37.1281085294114,-7.64646732637816
COORDENADAS ETRS89 (X,Y): 43244.0922571875,-281856.111261043

Imóvel Nº IPA:

TIPO DE ARQUITECTURA
Civil

TIPOLOGIA

ÉPOCA DE CONSTRUÇÃO

ESTADO DE CONSERVAÇÃO

USO PREDOMINANTE

GRAU DE PROTEÇÃO

PROTEÇÃO PROPOSTA

INTERESSE PATRIMONIAL

BREVE DESCRIÇÃO

ELEMENTOS NOTÁVEIS
Ferragens, Platibandas/Frontão, Gradeamentos, Cantarias/Cunhais, Caixilharias, Outros, Edifício a preservar

Natureza Jurídica: Público
Fontes:
Observações:

FICHA DE IMÓVEL INVENTARIADO

RUA: Rua 1º de Dezembro
Nº POLÍCIA: 9
LUGAR: Tavira
FREGUESIA: Tavira (Santa Maria e Santiago)
COORDENADAS WGS84 (LAT,LON): 37.1282590305686,-7.64654158572312
COORDENADAS ETRS89 (X,Y): 43237.4077306938,-281839.442299227

Imóvel Nº IPA:

TIPO DE ARQUITECTURA
Civil

TIPOLOGIA

ÉPOCA DE CONSTRUÇÃO

ESTADO DE CONSERVAÇÃO

USO PREDOMINANTE
Habitação

GRAU DE PROTEÇÃO

PROTEÇÃO PROPOSTA

INTERESSE PATRIMONIAL

BREVE DESCRIÇÃO

ELEMENTOS NOTÁVEIS
Fachada a preservar, Beirados, Chaminés

Natureza Jurídica: Privado
Fontes:
Observações:

FICHA DE IMÓVEL INVENTARIADO

RUA: Rua 1º de Dezembro
Nº POLÍCIA: 11
LUGAR: Tavira
FREGUESIA: Tavira (Santa Maria e Santiago)
COORDENADAS WGS84 (LAT,LON): 37.1282852550814,-7.64655730188106
COORDENADAS ETRS89 (X,Y): 43235.9962301704,-281836.539031584

Imóvel Nº IPA:

TIPO DE ARQUITECTURA
Civil

TIPOLOGIA

ÉPOCA DE CONSTRUÇÃO

ESTADO DE CONSERVAÇÃO

USO PREDOMINANTE
Habitação

GRAU DE PROTEÇÃO

PROTEÇÃO PROPOSTA

INTERESSE PATRIMONIAL

BREVE DESCRIÇÃO

ELEMENTOS NOTÁVEIS
Fachada a preservar, Beirados

Natureza Jurídica: Privado
Fontes:
Observações: