










CÓDIGO DE CONDUTA:

-  • Circule sempre pelos trilhos sinalizados;
-  • Não recolha ou danifique plantas, animais ou formações geológicas;
-  • Não perturbe os animais;
-  • Não abandone lixo. Coloque num saco todo o lixo produzido e transporte-o consigo até ao final do percurso;
-  • Não faça fogueiras nem lume fora dos locais apropriados;
-  • Utilize vestuário adequado, incluindo chapéu e calçado cómodo;
-  • Use protetor solar;
-  • Leve água;
-  • Registe os melhores momentos, levando uma máquina fotográfica e parta à descoberta do Trilho da Ilha de Tavira!

COFINANCIADO POR:



Mais informações:



TRILHO DA ILHA DE TAVIRA



município
tavira

CÂMARA MUNICIPAL DE TAVIRA
PRAÇA DA REPÚBLICA | 8800 - 951 TAVIRA
TEL.: 281 320 500 | CAMARA@CM-TAVIRA.PT

O TRILHO DA ILHA DE TAVIRA É COMPOSTO POR 5 ESTAÇÕES DE OBSERVAÇÃO. TRATA-SE DE UM PERCURSO CIRCULAR COM CERCA DE 1,5 KM.



ESTAÇÃO 1

Para chegar à Ilha de Tavira, atravessou a Ria Formosa. Esta importante zona húmida é formada por um sistema lagunar constituído por sapais, rasos de maré e canais, que se encontram limitados a Sul por um cordão arenoso, a que chamamos ilhas barreira, composto por 5 ilhas e 2 penínsulas.

A Ilha de Tavira possui uma extensão de aproximadamente 11 Km e nela se inserem as praias da Ilha de Tavira, Terra Estreita e Barril. A zona balnear da ilha de Tavira, situa-se no extremo nascente da Ilha de Tavira.

No percurso até à praia irá encontrar um Parque de Campismo, um parque infantil e diversos restaurantes.



ESTAÇÃO 2

Esta praia tem sido galardoada com a Bandeira Azul da Europa desde 1987.

A Bandeira Azul da Europa é um certificado de qualidade ambiental atribuído anualmente a praias que satisfaçam determinados critérios que envolvem a educação ambiental, a qualidade da água balnear, a gestão da praia, serviços e segurança.

Esta praia possui vigilância durante a época balnear.

ESTAÇÃO 3

A vegetação dunar é fundamental para a manutenção do sistema lagunar da Ria Formosa.

As plantas costeiras estão sujeitas a ventos fortes carregados de partículas de sal, a luminosidades e a amplitudes térmicas extremas.

Neste habitat podemos observar algumas plantas como o estorno (*Ammophila arenaria*), os cordeirinhos-da-praia (*Otanthus maritimus*), o cardo-marítimo (*Eryngium maritimum*), o narciso das areias (*Pancretium maritimum*), entre outras. Em termos de avifauna destaca-se a Andorinha-do-mar-anã.



Andorinha-do-mar-anã
Sternula albibrons

Narciso das areias
Pancretium maritimum



Borrelho-de-coleira interrompida
Charadrius alexandrinus

ESTAÇÃO 4

Encontramo-nos diante da cidade de Tavira e do cais das Quatro-Águas.

Ao longo da Ria, sobretudo durante a baixa-mar, poderá observar várias aves alimentando-se no substrato lodoso. A garça-branca-pequena (*Egretta garzetta*), a garça-cinzenta (*Ardea cinérea*), o perna-longa (*Himantopus himantopus*), o perna vermelha (*Tringa totanus*), o pilrito-comum (*Calidris alpina*), o borrelho-de-coleira interrompida (*Charadrius alexandrinus*) são algumas das aves que poderá observar.

Se olhar em frente, no outro lado da ria, vai observar o Hotel Vila Galé Albacora.

O hotel Vila Galé Albacora resulta da reabilitação do antigo Arraial Ferreira Neto, onde as “gentes do mar” ligadas à faina da pesca do atum viviam de março a setembro.

ESTAÇÃO 5

Encontra-se no Parque de Merendas da Ilha de Tavira. Este parque está instalado numa pequena Mata de Pinheiro Manso (*Pinus pinea*).

Neste local, poderá também render-se aos encantos da paisagem da Ria.

A Ria é, extremamente, importante em termos económicos, (constituindo um dos maiores centros de exploração de amêijoas do país), ecológicos e sociais, sendo de facto a base de sustento de muitas famílias. Nos répteis há que salientar a ocorrência do camaleão (*Chamaeleo chamaeleon*), espécie que por vezes é observada na ilha.



Camaleão
Chamaeleo chamaeleon